

's-Hertogenbosch Museumkwartier

Ambachtslieden en kloosterlingen
Huizen en afval in de oude stad

R. van der Mark, S.A.L. Peters, M.A. Tolboom, A.C. van de Venne

met bijdragen van:

S. Comis, S. van Daalen, E. Esser,
B. Geerts, H. van Haaster, M. Hendriksen,
F. Kerklaan, L.M. Kootker,
J. van Oostveen, M. Rijkelijhuizen



Deel 3

Inhoudsopgave

14	■ Catalogus aardewerk uit vondstcontexten	865
15	■ Bijlagen	927
	1 Baksteenformaten	digitaal
	2 Sporenlijst	digitaal
	3 Vondstenlijst	digitaal
	4 Kadastraal onderzoek Beurdsestraat	931
	5 Doorlopende profielen	digitaal
	6 Uitsneden profielen per perceel	945
	7 Sporenkaarten fase 1	953
	8 Fasekaarten perceel 1	957
	9 Fasekaarten perceel 2	963
	10 Fasekaarten perceel 3	969
	11 Fasekaarten perceel 4	977
	12 Fasekaarten perceel 5	983
	13 Fasekaarten perceel 6	991
	14 Fasekaarten perceel 7	997
	15 Fasekaarten perceel 8	1001
	16 Fasekaarten perceel 9	1007
	17 Fasekaarten perceel 10	1015
	18 Fasekaarten perceel 11	1023
	19 Fasekaarten perceel 12	1029
	20 Fasekaarten perceel 13	1033
	21 Fasekaarten perceel 14	1037
	22 Overzichtskaarten fase 2 t/m 5	1041
	23 Mortel en Museumtuin fase 1	1045
	24 Mortel en Museumtuin fase 2	1047
	25 Mortel en Museumtuin fase 3	1049
	26 Mortel en Museumtuin fase 4	1051
	27 Profielen Mortel en Museumtuin	1053
	28 Schema's aardewerk vorm-functie	digitaal
	29 Overzicht Deventer-systeem typen	1057
	30 Tabakspijpen, Jan van Oostveen	digitaal
	31 Elpenbeen rapportage: leer	digitaal
	32 Determinatielijst leer	digitaal
	33 Elpenbeen rapportage: organische materialen - bot, gewei, ivoor, noot, hout en git	digitaal
	34 Determinatielijst hout	digitaal
	35 Determinatielijst bot, gewei, hoorn, ivoor, noot en git	digitaal

36 Ossicle 282: Archeozoölogie Beurdsestraat (met bijlagen 1 t/m 18)	digitaal
37 Ossicle 281: Archeozoölogie de Mortel en Museumtuin (met bijlagen 1 t/m 4)	digitaal
38 BIAxiaal 642: Archeobotanie Museumkwartier (met bijlagen 1 t/m 12)	digitaal
39 Dendrochronologie: rapport en individuele metingen	digitaal
40 Van Daalen Dendrochronologie rapport 13.033: Houtsoortbepaling	digitaal

14 Catalogus vondstmateriaal

A.C. van de Venne & S.A.L. Peters

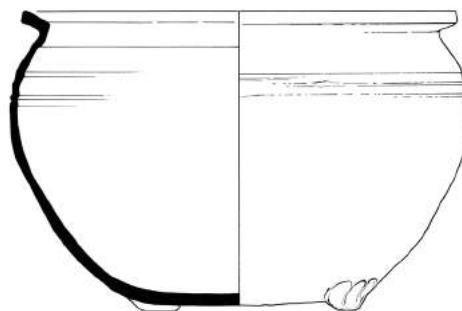
Opbouw van de catalogusblokjes

1a	vondstnummer
1b	vondstcontext (complexdatering)
2	code van het type
3	objectdatering
4	maten in centimeters (grootste diameter/hoogte)
5a	baksel
5b	kleur/ glazuur
5c	beschrijving van de decoratie
5d	diversen
6a	bodem
6b	oor/ steel
6c	completeheid
7	functie
8	productiecentrum
9	literatuur

(alle afbeeldingen in deze catalogus zijn schaal 1:4, tenzij anders vermeld)

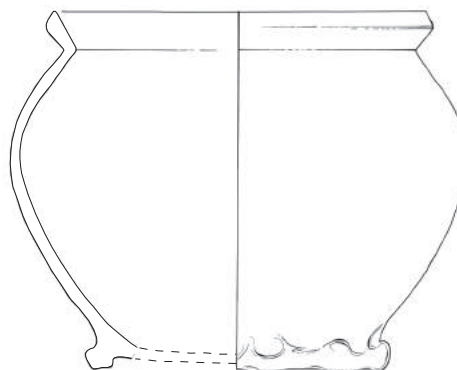
Kuil F2189 (1300-1425)

cat.	1
1a	SHMU 645.1
1b	kuil F2189 (1300-1425)
2	g-pot-12
3	1300-1425
4	24/16
5a	grijsbakkend aardewerk
5b	
5c	
5d	
6a	standlobben
6b	
6c	vrijwel compleet
7	voorraadpot
8	lokaal
9	



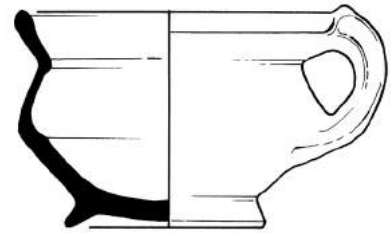
Kuil F2205 (1250-1325)

cat.	2
1a	SHMU 174.2
1b	kuil F2205 (1250-1325)
2	bg-pot-2
3	1200-1325
4	24/19
5a	blauwgrijs aardewerk, Elmpt
5b	
5c	
5d	
6a	standring
6b	
6c	fragment, compleet profiel
7	voorraadpot
8	Elmpt
9	



Kuil F804 (1680-1700)

- cat. 3 (schaal 1:2)
- 1a SHMU 3564.1
- 1b kuil F804 (1680-1700)
- 2 r-kop-42
- 3 1675-1700
- 4 8/5,5
- 5a roodbakend aardewerk
- 5b loodglazuur
- 5c
- 5d
- 6a standing
- 6b verticaal worstoor
- 6c vrijwel compleet
- 7 kop
- 8
- 9



Kuil F821 (1675-1700)

- cat. 4
- 1a SHMU 3644.1
- 1b kuil F821 (1675-1700)
- 2 fb-bor-8
- 3 1675-1750
- 4 9,5/2
- 5a faience biscuit
- 5b
- 5c
- 5d
- 6a standing
- 6b
- 6c fragment, compleet profiel
- 7 schotel
- 8
- 9



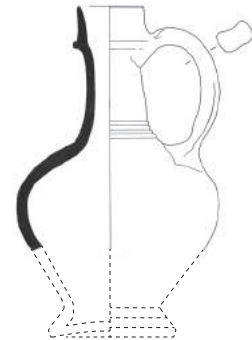
Beerput F277, pakket B (1500-1550)

- cat. 5
- 1a SHMU 3166.5
- 1b beerput F277, pakket B (1500-1550)
- 2 s2-bek-20
- 3 1525-1575
- 4 10/11,5
- 5a steengoed met glazuur
- 5b zoutglazuur
- 5c
- 5d
- 6a standvoet
- 6b verticaal lintoor
- 6c fragment, compleet profiel
- 7 beker
- 8 Raeren?
- 9

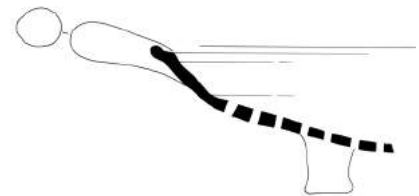


Beerput F277, pakket A (1550-1600)

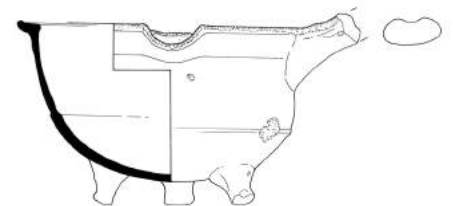
- cat. 6
- 1a SHMU 3164.2
- 1b beerput F277, pakket A (1550-1600)
- 2 s2-kan-28
- 3 1550-1600
- 4 10,5/-
- 5a steengoed met glazuur
- 5b engobe en zoutglazuur
- 5c
- 5d
- 6a
- 6b verticaal lintoor
- 6c fragment
- 7 kan
- 8 Raeren
- 9



- cat. 7
- 1a SHMU 3051.1
- 1b beerput F277, pakket A (1550-1600)
- 2 r-lek-4
- 3 1500-1600
- 4 35/8,5
- 5a roodbakend aardewerk
- 5b inwendig loodglazuur
- 5c
- 5d
- 6a driepoot
- 6b twee horizontale worstoren
- 6c fragment, compleet profiel
- 7 lekschaal
- 8
- 9

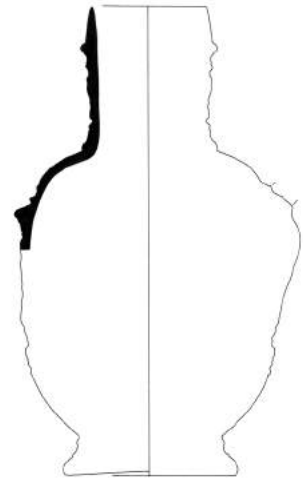


- cat. 8
- 1a SHMU 3164.3
- 1b beerput F277, pakket A (1550-1600)
- 2 r-stk-6
- 3 1550-1600
- 4 16/-
- 5a roodbakend aardewerk
- 5b inwendig loodglazuur
- 5c
- 5d
- 6a driepoot
- 6b massieve steel
- 6c fragment, compleet profiel
- 7 steelkom
- 8
- 9

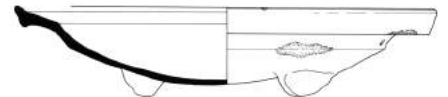


Beerput F424, pakket B (1550-1625)

- cat. 9
- 1a SHMU 3742.2
- 1b beerput F424, pakket B (1550-1625)
- 2 s2-kan-49
- 3 1601-1609
- 4 14/25
- 5a steengoed met glazuur
- 5b zoutglazuur
- 5c buikfries met de zeven keurvorsten en halsfries met leeuwenkopjes en floraal motief
- 5d jaartal 160.
- 6a standvoet
- 6c vrijwel compleet
- 7 kan
- 8 Raeren
- 9 Hurst, Neal & van Beuningen 1986, 204



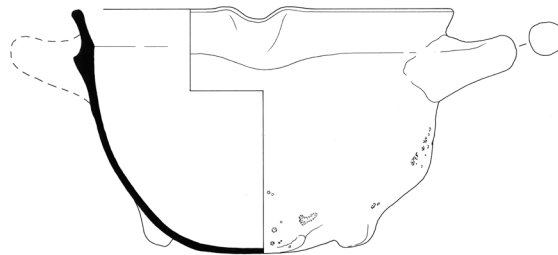
- cat. 10
- 1a SHMU 3667.8
- 1b beerput F424, pakket B (1550-1625)
- 2 r-bor-65
- 3 1450-1600
- 4 22/4,5
- 5a roodbakkend aardewerk
- 5b inwendig loodglazuur
- 5c
- 5d
- 6a standlobben
- 6b
- 6c vrijwel compleet
- 7 bord
- 8 lokaal
- 9



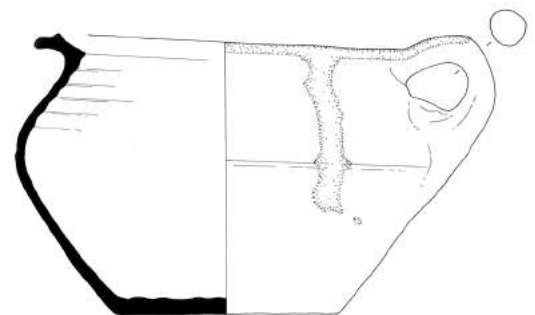
- cat. 11
- 1a SHMU 3741.7
- 1b beerput F424, pakket B (1550-1625)
- 2 r-dek-1
- 3 1500-1600
- 4 16,5/4
- 5a roodbakkend aardewerk
- 5b
- 5c
- 5d
- 6a
- 6b knop
- 6c vrijwel compleet
- 7 deksel
- 8 lokaal
- 9



cat. 12
 1a SHMU 3727.23
 1b beerput F424, pakket B (1550-1625)
 2 r-kom-111
 3 1400-1600
 4 20/13
 5a roodbakkend aardewerk
 5b inwendig loodglazuur
 5c
 5d
 6a standlobben
 6b twee horizontale worstoren
 6c fragment, compleet profiel
 7 kom
 8 lokaal
 9 Janssen 1983, 213 (afb. 25.4)



cat. 13
 1a SHMU 3727.8
 1b beerput F424, pakket B (1550-1625)
 2 r-pis-45
 3 1500-1600
 4 22/14,5
 5a roodbakkend aardewerk
 5b inwendig loodglazuur
 5c
 5d
 6a standvlak
 6b verticaal worstoor
 6c vrijwel compleet
 7 pispot
 8 Nederrijns gebied
 9 Ostkamp 2009, 955 (cat. 92)



cat. 14 (schaal 1:2)
 1a SHMU 3727.14
 1b beerput F424, pakket B (1550-1625)
 2 r-zal-3
 3 1400-1600
 4 5/5
 5a roodbakkend aardewerk
 5b spaarzaam loodglazuur
 5c
 5d
 6a standvlak
 6b
 6c compleet
 7 zalfpot
 8 lokaal
 9

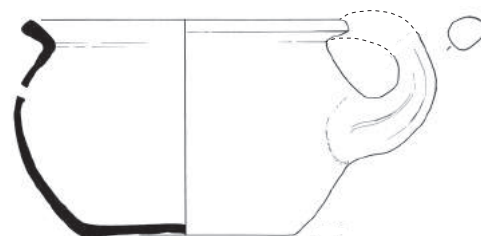


Beerput F887, pakket B (1500-1600)

- cat. 15
- 1a SHMU 3806.58
- 1b beerput F887, pakket B (1500-1600)
- 2 s2-pis-6
- 3 1575-1625
- 4 21/14
- 5a steengoed met glazuur
- 5b zoutglazuur
- 5c
- 5d
- 6a standvlak
- 6b verticaal lintoor
- 6c fragment, compleet profiel
- 7 pispot
- 8 Raeren
- 9 Bartels 1999, 66



- cat. 16
- 1a SHMU 3806.15
- 1b beerput F887, pakket B (1500-1600)
- 2 r-kmf-21
- 3 1500-1600
- 4 18/11,4
- 5a roodbakkend aardewerk
- 5b
- 5c
- 5d
- 6a standvlak
- 6b verticaal worstoor
- 6c fragment, compleet profiel
- 7 komfoor/ test
- 8 lokaal
- 9



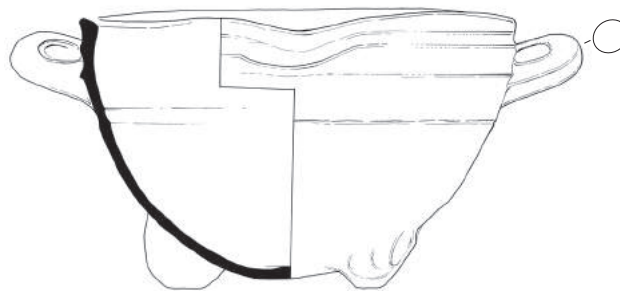
- cat. 17
- 1a SHMU 3806.33
- 1b beerput F887, pakket B (1500-1600)
- 2 r-kom-108
- 3 1500-1600
- 4 18/5
- 5a roodbakkend aardewerk
- 5b inwendig loodglazuur
- 5c
- 5d
- 6a standlobben
- 6b
- 6c vrijwel compleet
- 7 kom
- 8 lokaal
- 9



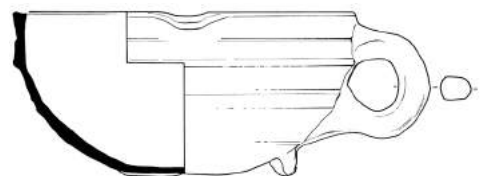
cat. 18
 1a SHMU 3806.21
 1b beerput F887, pakket B (1500-1600)
 2 r-kom-110
 3 1500-1600
 4 16,5/6
 5a roodbakkend aardewerk
 5b inwendig loodglazuur
 5c
 5d
 6a standring
 6b
 6c vrijwel compleet
 7 kom
 8 lokaal
 9



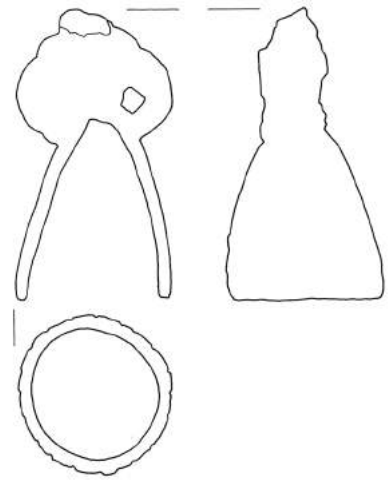
cat. 19
 1a SHMU 3806.53
 1b beerput F887, pakket B (1500-1600)
 2 r-kom-111
 3 1400-1600
 4 21/16
 5a roodbakkend aardewerk
 5b inwendig loodglazuur
 5c
 5d
 6a standlobben
 6b twee horizontale worstoren
 6c vrijwel compleet
 7 kom
 8 lokaal
 9 Janssen 1983, 213 (afb. 25.4)



cat. 20
 1a SHMU 3801.7
 1b beerput F887, pakket B (1500-1600)
 2 r-kom-112
 3 1500-1600
 4 17,5/8,1
 5a roodbakkend aardewerk
 5b inwendig loodglazuur
 5c
 5d
 6a standlobben
 6b verticaal worstoor
 6c fragment, compleet profiel
 7 kom
 8 lokaal
 9 Janssen 1983, 212 (afb. 26.4)
 Janssen & Nijhof 1999/16/007a




cat. 21 (schaal 1:2)
 1a SHMU 3806.5
 1b beerput F887, pakket B (1500-1600)
 2 ha-bee-
 3 1500-1600
 4 4/-
 5a witbakkend aardewerk
 5b uitwendig loodglazuur
 5c rode kleibandjes met stempels
 en inkervingen
 5d
 6a
 6b
 6c vrijwel compleet
 7 beeld, vrouwenbeeld
 8 Aken?
 9 Hurst, Neal & van Beuningen
 1986, 236, 237

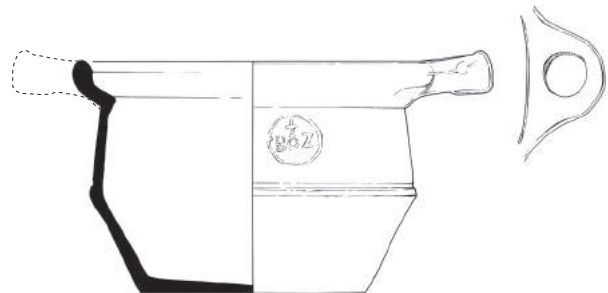


Beerput F358 (1875-1925)

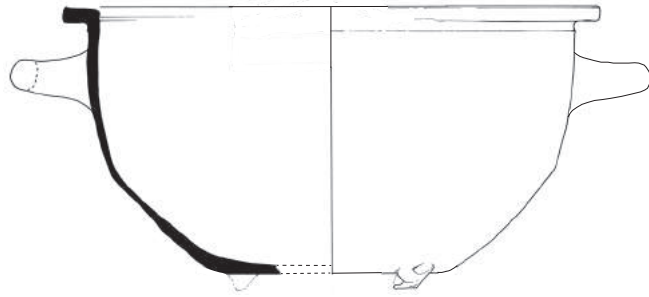
cat. 22
 1a SHMU 3744.28
 1b beerput F358 (1875-1925)
 2 s2-pot-30
 3 1900-1950
 4 9/-
 5a steengoed met glazuur
 5b zoutglazuur
 5c
 5d
 6a
 6b
 6c fragment
 7 conservenpot
 8 Westerwald
 9 Dippold, Zühlcke & Scheja
 2008, 462 (cat.nr.142)



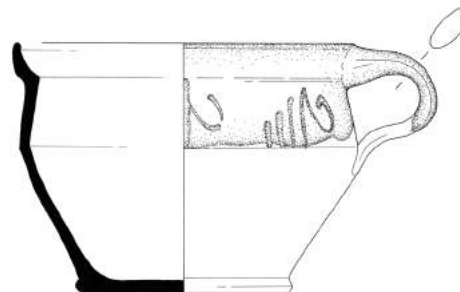
cat. 23
 1a SHMU 3769.12
 1b beerput F358 (1875-1925)
 2 r-kap-1
 3 1800-1900
 4 21/13,5
 5a roodbakkend aardewerk
 5b inwendig loodglazuur
 5c
 5d merk Bergen op Zoom
 6a standvlak
 6b twee horizontale nokoren
 6c vrijwel compleet
 7 kachelpan
 8 Bergen op Zoom
 9



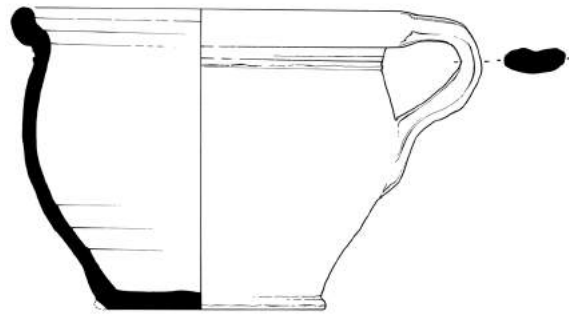
cat. 24
 1a SHMU 3745.15
 1b beerput F358 (1875-1925)
 2 r-kom-118
 3 1500-1600?
 4 31/16
 5a roodbakkend aardewerk
 5b inwendig loodglazuur
 5c
 5d
 6a standlobben
 6b twee horizontale worstoren
 6c fragment, compleet profiel
 7 kom
 8
 9



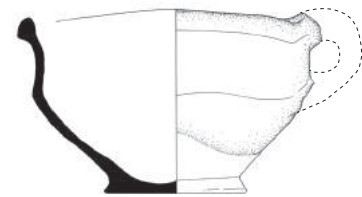
cat. 25
 1a SHMU 3769.9
 1b beerput F358 (1875-1925)
 2 r-pis-26
 3 1775-1800
 4 18/13
 5a roodbakkend aardewerk
 5b inwendig loodglazuur
 5c slibarcering en 'krul'
 5d
 6a standvoet
 6b verticaal lintoor
 6c fragment, compleet profiel
 7 pispot
 8 Nederrijns gebied
 9



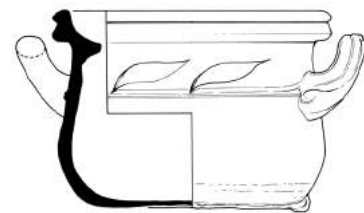
cat. 26
 1a SHMU 3744.1
 1b beerput F358 (1875-1925)
 2 r-pis-76
 3 1850-1950
 4 21/16
 5a roodbakkend aardewerk
 5b inwendig slib met loodglazuur,
 uitwendig loodglazuur met mangaanoxide
 5c
 5d
 6a standvoet
 6b verticaal lintoor
 6c compleet
 7 pispot
 8 Gouda
 9 Van der Meulen & Smeele 2012, 163, 181, 183,
 239-240



cat. 27
 1a SHMU 3778.30
 1b beerput F358 (1875-1925)
 2 r-tes-13
 3 1850-1950
 4 17/10,5
 5a roodbakkend aardewerk
 5b inwendig loodglazuur
 5c
 5d
 6a standvoet
 6b
 6c vrijwel compleet
 7 vuurtest
 8
 9



cat. 28
 1a SHMU 3744.18
 1b beerput F358 (1875-1925)
 2 w-kmf-12
 3 1875-1925
 4 15/10,5
 5a witbakkend aardewerk
 5b loodglazuur met koperoxide
 5c
 5d uitgesneden bladvormige gaten
 boven ribbel
 6a vlakke bodem met standlobben
 6b twee horizontale opstaande
 worstoren
 6c vrijwel compleet
 7 komfoor
 8 Noord-Nederland
 9 Klijn 1995, 157 (2.b.47 en
 2.b.48)



cat. 29
 1a SHMU 3765.15
 1b beerput F358 (1875-1925)
 2 ep-dek-2
 3 1850-1950
 4 8,5/4
 5a europees porselein
 5b veldspaatglazuur
 5c
 5d
 6a
 6b knop
 6c vrijwel compleet
 7 deksel
 8
 9



cat. 30
 1a 3765.23
 1b beerput F358 (1875-1925)
 2 s3-kom-8
 3 1850-1950
 4 23/7,5
 5a steengoed met glazuur
 5b engobe met zoutglazuur (Braunzeug)
 5c
 5d groeven op de wand
 6a standvlak
 6b
 6c fragment, compleet profiel
 7 kom
 8 Bunzlau?
 9

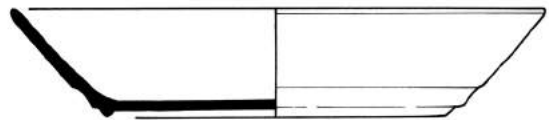


cat. 31
 1a SHMU 3729.7
 1b beerput F358 (1875-1925)
 2 iw-bor-18
 3 1897-1912
 4 15/2,5
 5a industrieel wit
 5b loodglazuur
 5c drukdecor: blauw floraal motief
 5d beeldmerk Petrus Regout Sphinx met
 decornaam 'KANT', blindmerk: AP3
 standing
 6a
 6b
 6c fragment, compleet profiel
 7 schotel
 8 Maastricht
 9 Polling 1989 (beeldmerk 81B)



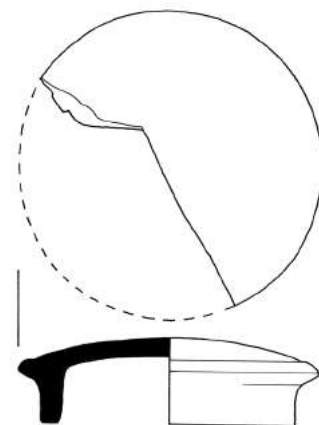
cat. 32 (schaal 1:2)
 1a SHMU 3778.75
 1b beerput F358 (1875-1925)
 2 iw-bor-14
 3 1850-1950
 4 14/3
 5a industrieel wit
 5b loodglazuur
 5c drukdecor: groen tuinlandschap met op de rand floraal motief

5d
 6a standing
 6b
 6c fragment, compleet profiel
 7 schotel
 8
 9



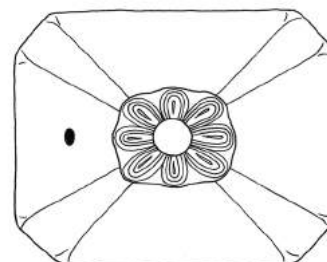

cat. 33 (schaal 1:2)
 1a SHMU 3765.28
 1b beerput F358 (1875-1925)
 2 iw-dek-13
 3 1840-1898
 4 8/2
 5a industrieel wit
 5b loodglazuur
 5c polychroom bedrukt zijaanzicht van het hoofd van Queen Victoria

5d
 6a
 6b fragment, compleet profiel
 6c deksel (van een pot tandpasta)
 7 Engeland
 8
 9

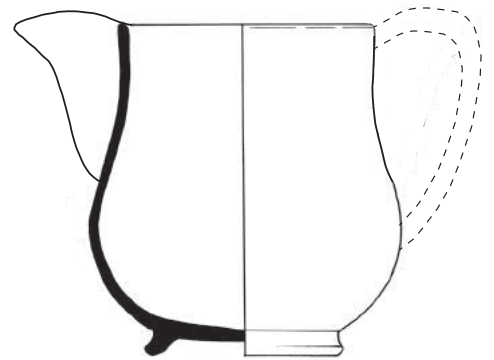


cat. 34 (schaal 1:2)
 1a SHMU 3729.9
 1b beerput F358 (1875-1925)
 2 iw-dek-22
 3 1850-1950
 4 8,5/6
 5a industrieel wit
 5b loodglazuur
 5c bloemvormige knop, lamellen primair gat in deksel

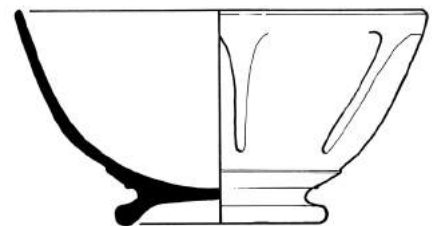
6a
 6b knop
 6c vrijwel compleet
 7 deksel
 8
 9



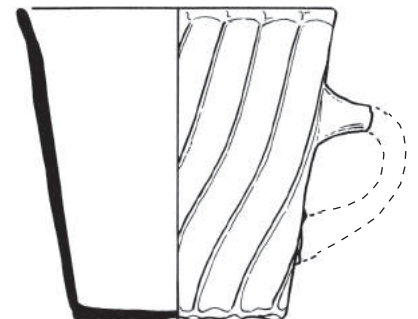
cat. 35 (schaal 1:2)
 1a SHMU 3744.8
 1b beerput F358 (1875-1925)
 2 iw-kan-2
 3 1870-1957
 4 9/9,5
 5a industrieel wit
 5b loodglazuur
 5c drukdecor: rood vrouw met koe
 en vrouw met hond
 5d beeldmerk societe ceramique
 met klimmende leeuw
 6a standring
 6b vormoor
 6c fragment, compleet profiel
 7 kan
 8 Maastricht
 9 Polling 1989 (beeldmerk 530 of
 550)



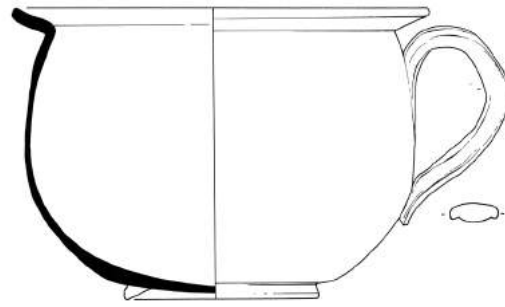
cat. 36 (schaal 1:2)
 1a SHMU 3729.36
 1b beerput F358 (1875-1925)
 2 iw-kop-12
 3 1893
 4 11/5,5
 5a industrieel wit
 5b loodglazuur
 5c lamellen
 5d beeldmerk: Petrus Regout
 Sphinx met uitsparing boven de
 letter e
 6a standring
 6b
 6c fragment, compleet profiel
 7 kop
 8 Maastricht
 9 Polling 1989 (beeldmerk 90A)



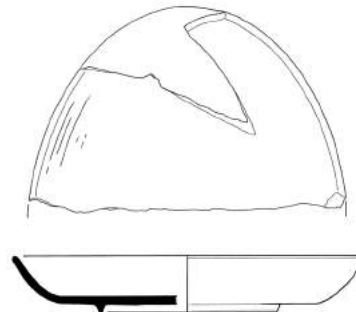
cat. 37 (schaal 1:2)
 1a SHMU 3729.15
 1b beerput F358 (1875-1925)
 2 iw-kop-33
 3 1900-1957
 4 8,5/8,5
 5a industrieel wit
 5b loodglazuur
 5c getordeerd wand
 5d beeldmerk: Societe Ceramique
 met klimmende leeuw
 6a standring
 6b verticaal vormoor
 6c vrijwel compleet
 7 kop
 8 Maastricht
 9 Polling 1989 (beeldmerk 550)



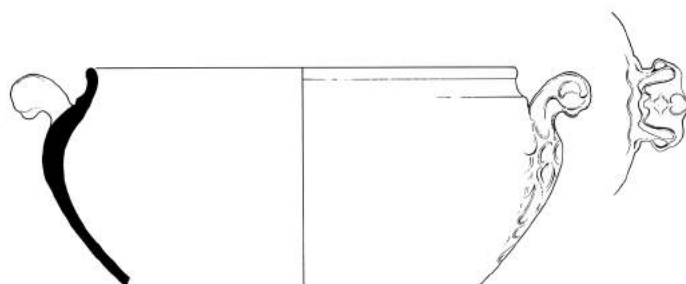
cat. 38
 1a SHMU 3745.10
 1b beerput F358 (1875-1925)
 2 iw-pis-1
 3 1850-1950
 4 22/15,5
 5a industrieel wit
 5b loodglazuur
 5c
 5d
 6a standing
 6b verticaal lintoor
 6c vrijwel compleet
 7 pispot
 8
 9



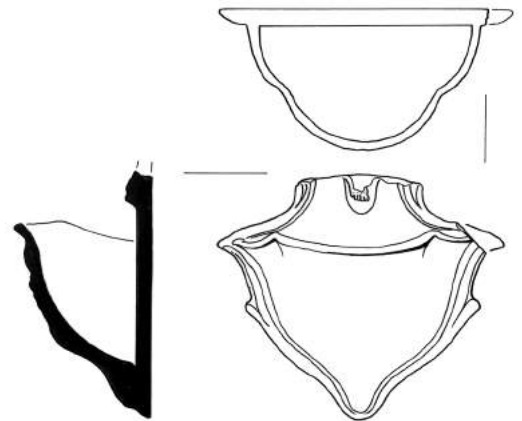
cat. 39
 1a SHMU 3745.42
 1b beerput F358 (1875-1925)
 2 iw-sch-11
 3 1850-1950
 4 -/3
 5a industrieel wit
 5b loodglazuur
 5c
 5d
 6a standing
 6b
 6c fragment, compleet profiel
 7 schaal
 8
 9



cat. 40
 1a SHMU 3744.21
 1b beerput F358 (1875-1925)
 2 iw-ter-1
 3 1850-1950
 4 27,5/-
 5a industrieel wit
 5b loodglazuur
 5c relief bij knoppen
 5d
 6a
 6b knoppen in de vorm van voluten
 6c fragment
 7 terrine
 8
 9




cat. 41 (schaal 1:2)
 1a SHMU 3744.15
 1b beerput F358 (1875-1925)
 2 iw-vyw-1
 3 1850-1950
 4 -/-
 5a industrieel wit
 5b loodglazuur
 5c relief fragment van gekruisigde Christus
 met drie speren en doornenkrans



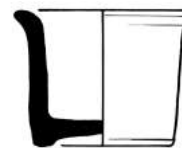
cat. 42 (schaal 1:2)
 1a SHMU 3729.31
 1b beerput F358 (1875-1925)
 2 iw-zal-6
 3 1850-1950
 4 4/4,5
 5a industrieel wit
 5b loodglazuur




cat. 43 (schaal 1:2)
 1a SHMU 3765.21
 1b beerput F358 (1875-1925)
 2 iw-zal-8
 3 1850-1950
 4 9/9,5
 5a industrieel wit
 5b loodglazuur
 5c geribde wand



- cat. 44 (schaal 1:2)
- 1a SHMU 3769.37
- 1b beerput F358 (1875-1925)
- 2 iw-zal-9
- 3 1842-1876
- 4 4,5/3,5
- 5a industrieel wit
- 5b loodglazuur
- 5c zwart bedrukte tekst:
HOLLOWAYS, OINTMENT, etc.
- 5d
- 6a standing
- 6b
- 6c vrijwel compleet
- 7 zalfpot
- 8 Engeland
- 9

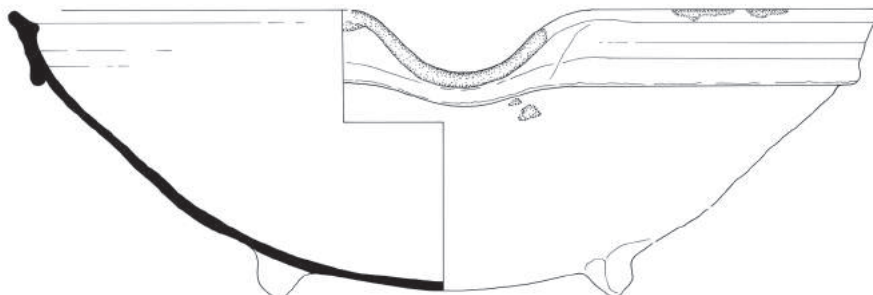


- cat. 45
- 1a SHMU 3744.39
- 1b beerput F358 (1875-1925)
- 2 ik-zal-1
- 3 1922-1955
- 4 11/9
- 5a industrieel kleur
- 5b loodglazuur (buitenzijde met mangaanoxide)
- 5c
- 5d beeldmerk: dubbele driehoek met tekst
'TERRE A FUE SARREGUE(MIN)ES', etc.
- 6a standvlak
- 6b
- 6c fragment, compleet profiel
- 7 conservenpot
- 8 Sarreguemines (Frankrijk)
- 9



Beerput F753, pakket D (1500-1550)

- cat. 46
- 1a SHMU 3901.1
- 1b beerput F753, pakket D (1500-1550)
- 2 r-kom-109
- 3 1400-1600
- 4 45/13
- 5a roodbakend aardewerk
- 5b inwendig (spaarzaam) loodglazuur
- 5c
- 6a standlobben
- 6b
- 6c fragment, compleet profiel
- 7 kom
- 8 lokaal
- 9



Beerput F753, pakket C (1500-1700)

- cat. 47
- 1a SHMU 3898.2
- 1b beerput F753, pakket C (1500-1700)
- 2 r-kan-85
- 3 1525-1650
- 4 14/16,5
- 5a roodbakend aardewerk
- 5b loodglazuur
- 5c
- 6a standlobben
- 6b verticaal lintoor
- 6c vrijwel compleet
- 7 kan
- 8 lokaal
- 9



- cat. 48
- 1a SHMU 3898.4
- 1b beerput F753, pakket C (1500-1700)
- 2 r-spb-5
- 3 1500-1550
- 4 12/11
- 5a roodbakend aardewerk
- 5b loodglazuur
- 5c
- 6a standring
- 6b verticaal lintoor (ontbreekt)
- 6c fragment, compleet profiel
- 7 schepbeker
- 8 lokaal
- 9



Beerput F753, pakket B (1700-1900)

- cat. 49
- 1a SHMU 3943.1
- 1b beerput F753, pakket B (1700-1900)
- 2 p-jus-3
- 3 1700-1800
- 4 16,5/5,5
- 5a porselein
- 5b veldspaatglazuur met onder glazuur blauwe beschildering
- 5c floraal motief
- 6a standring
- 6b worstoor
- 6c vrijwel compleet
- 7 juskom
- 8 China
- 9

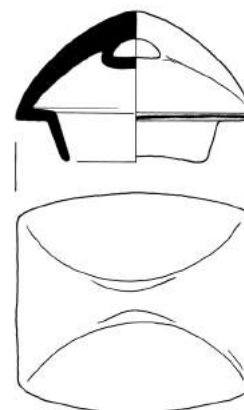


Beerput F753, pakket A (1800-1900)

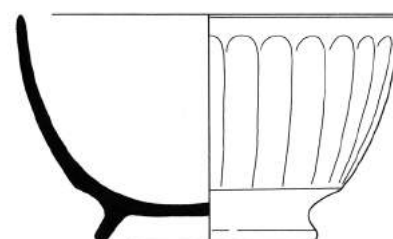
- cat. 50 (schaal 1:2)
- 1a SHMU 3849.1
- 1b beerput F753, pakket A (1800-1900)
- 2 f-kok-
- 3 1800-1900
- 4 3,8/3
- 5a faience
- 5b tinglazuur
- 5c blauw beschilderd
- 6a
- 6b
- 6c compleet
- 7 koordknop
- 8
- 9



- cat. 51 (schaal 1:2)
- 1a SHMU 3849.2
- 1b beerput F753, pakket A (1800-1900)
- 2 iw-dek-23
- 3 1850-1900
- 4 6/4,5
- 5a industrieel wit
- 5b loodglazuur
- 5c blauwe lijn langs rand
- 6a
- 6b vormoor
- 6c compleet
- 7 deksel
- 8
- 9

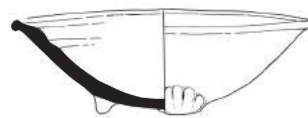


- cat. 52 (schaal 1:2)
- 1a SHMU 3849.8
- 1b beerput F753, pakket A (1800-1900)
- 2 iw-kop-12
- 3 1800-1900
- 4 10/6
- 5a industrieel wit
- 5b loodglazuur
- 5c lamellen
- 6a standring
- 6b
- 6c fragment, compleet profiel
- 7 kop
- 8
- 9

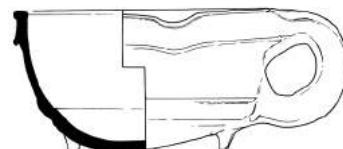


Beerput F538, pakket B (1500-1600)

- cat. 53
- 1a SHMU 4140.4
- 1b beerput F538, pakket B (1500-1600)
- 2 r-kom-108
- 3 1500-1600
- 4 17/5
- 5a roodbakkend aardewerk
- 5b inwendig loodglazuur
- 5c
- 6a standlobben
- 6b
- 6c fragment, compleet profiel
- 7 kom
- 8 lokaal
- 9



- cat. 54
- 1a SHMU 4140.27
- 1b beerput F538, pakket B (1500-1600)
- 2 r-kom-112
- 3 1400-1600
- 4 15/7,5
- 5a roodbakkend aardewerk
- 5b inwendig loodglazuur
- 5c inwendig witte sliib
- 6a standlobben
- 6b verticaal worstoor
- 6c nagenoeg compleet
- 7 kom
- 8 lokaal
- 9 Janssen 1983, 212 (afb. 26.4)
Janssen & Nijhof 1999/16/007a

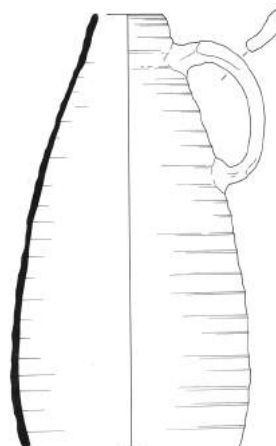


- cat. 55
- 1a SHMU 4154.2
- 1b beerput F538, pakket B (1500-1600)
- 2 r-kop-63
- 3 1500-1600
- 4 13,5/6,5
- 5a roodbakkend aardewerk
- 5b inwendig loodglazuur
- 5c inwendig witte sliib
- 6a standlobben
- 6b verticaal worstoor
- 6c fragment, compleet profiel
- 7 kop
- 8 lokaal
- 9



Beerput F2035/2066 (1500-1600)

- cat. 56
- 1a SHMU 4294.1
- 1b beerput F2035/2066 (1500-1600)
- 2 s1-kan-
- 3 1450-1550
- 4 12,5/-
- 5a steengoed zonder glazuur of oppervlaktebehandeling oranje blos
- 5b
- 5c
- 6a
- 6b verticaal lintoor
- 6c fragment
- 7 kan, raadskan
- 8
- 9



Beerkelder F841 (1875-1900)

- cat. 57
- 1a SHMU 3646.5
- 1b beerkelder F841 (1875-1900)
- 2 iw-wyw-1
- 3 1855-1875
- 4 -/-
- 5a industrieel wit
- 5b loodglazuur
- 5c gekruisigde Christus
- 5d blindmerk P. Regout Maastricht 22
- 6a
- 6b
- 6c vrijwel compleet
- 7 wijwaterbak
- 8 Maastricht
- 9



Beerput F980, pakket C (1500-1550)

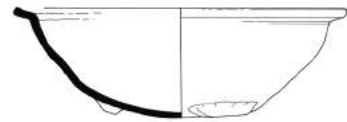
- cat. 58
- 1a SHMU 4296.6
- 1b beerput F980, pakket C (1500-1550)
- 2 r-bor-65
- 3 1490-1550
- 4 29/5
- 5a roodbakkend aardewerk
- 5b inwendig loodglazuur
- 5c sgraffito voorstelling met de toren van Barbara en randtekst Maria
- 5d
- 6a standlobben
- 6b
- 6c fragment, compleet profiel
- 7 bord
- 8 lokaal
- 9



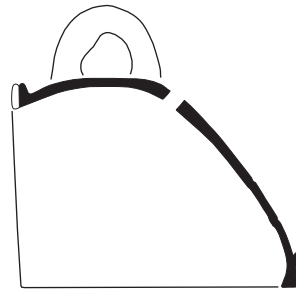

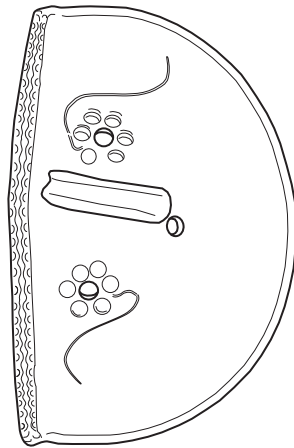
cat. 59
1a SHMU 4256.7
1b beerput F980, pakket C (1500-1550)
2 r-dek-1
3 1500-1600
4 8,5/3
5a roodbakkend aardewerk
5b
5c
5d
6a
6b knop
6c compleet
7 deksel
8 lokaal
9



cat. 60
1a SHMU 4296.5
1b beerput F980, pakket C (1500-1550)
2 r-kom-108
3 1500-1600
4 17,5/6
5a roodbakkend aardewerk
5b inwendig loodglazuur
5c
5d
6a standlobben
6b
6c fragment, compleet profiel
7 kom
8 lokaal
9

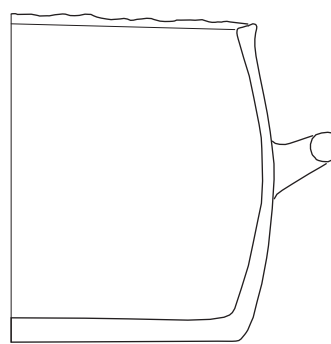




- cat. 61 (schaal 1:8)
- 1a SHMU 4296.3
- 1b beerput F980, pakket C (1500-1550)
- 2 r-vst-6
- 3 1450-1550
- 4 46/22
- 5a roodbakkend aardewerk
- 5b
- 5c
- 5d luchtgaten op schouder
- 6a
- 6b worstoor met groef
- 6c fragment, compleet profiel
- 7 vuurstolp
- 8 lokaal
- 9

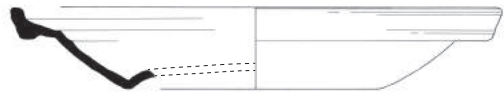


Beerput F980, pakket B (1625-1675)

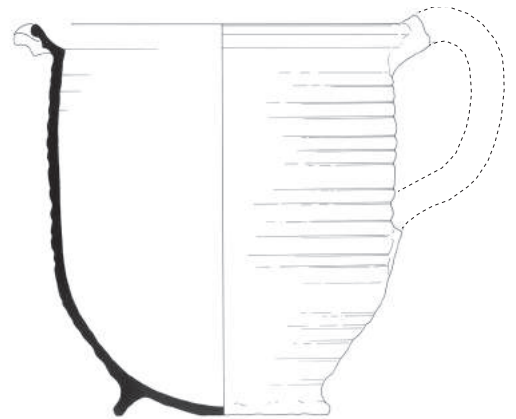
cat.	62 (schaal 1:8)
1a	SHMU 4201.35
1b	beerput F980, pakket B (1625-1675)
2	r-tro-1
3	
4	54/35
5a	roodbakkend aardewerk
5b	
5c	
5d	
6a	standvlak
6b	twee horizontale worstoren
6c	fragment, compleet profiel
7	trog, grote bak
8	lokaal
9	



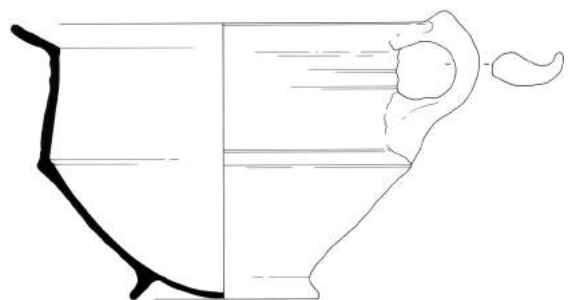
- cat. 63
- 1a SHMU 4171.6
- 1b beerput F980, pakket B (1625-1675)
- 2 r-bor-22
- 3 25/4,5
- 4 26/4
- 5a roodbakkend aardewerk
- 5b inwendig loodglazuur
- 5c ringeloor arcering en golflijn, dubbele halve bogen
- 5d
- 6a holle bodem
- 6b
- 6c fragment, compleet profiel
- 7 bord, pannenkoekenbord
- 8
- 9



- cat. 64
- 1a SHMU 4213.6
- 1b beerput F980, pakket B (1625-1675)
- 2 r-pot-70
- 3 1625-1675
- 4 22,5/23,5
- 5a roodbakkend aardewerk
- 5b loodglazuur
- 5c
- 5d
- 6a standring
- 6b verticaal worstoor
- 6c vrijwel compleet
- 7 pot
- 8 West-Nederland (Gouda?)
- 9

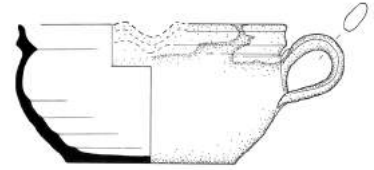


- cat. 65
- 1a SHMU 4204.1
- 1b beerput F980, pakket B (1625-1675)
- 2 w-pis-2
- 3 1600-1750
- 4 23/15
- 5a witbakkend aardewerk
- 5b loodglazuur
- 5c
- 5d
- 6a standring
- 6b verticaal lintoor
- 6c fragment, compleet profiel
- 7 pispot
- 8
- 9

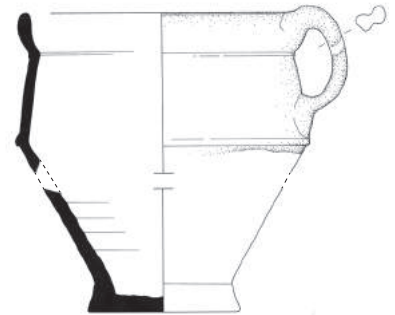


Beerput F980, pakket A (1775-1825)

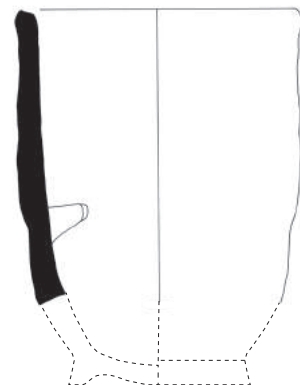
- cat. 66
- 1a SHMU 4158.2
- 1b beerput F980, pakket A (1775-1825)
- 2 r-kap-9
- 3 1700-1900
- 4 15/7
- 5a roodbakkerd aardewerk
- 5b loodglazuur met mangaanoxide
- 5c
- 5d
- 6a standvlak
- 6b verticaal lintoor
- 6c vrijwel compleet
- 7 kachelpan
- 8 Nederrijns gebied
- 9



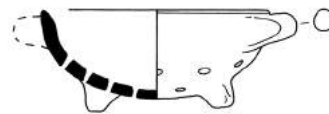
- cat. 67
- 1a SHMU 4158.1
- 1b beerput F980, pakket A (1775-1825)
- 2 r-pot-93
- 3 1750-1850
- 4 15,5/-
- 5a roodbakkerd aardewerk
- 5b loodglazuur
- 5c
- 5d
- 6a standing
- 6b verticaal lintoor
- 6c fragment, compleet profiel
- 7 pot
- 8
- 9



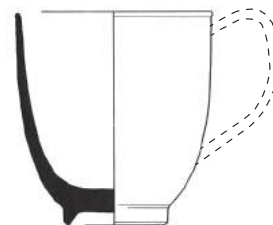
- cat. 68
- 1a SHMU 4198.7
- 1b beerput F980, pakket A (1775-1825)
- 2 r-pot-94
- 3 1750-1900
- 4 15/-
- 5a roodbakkerd aardewerk
- 5b enkele spatten loodglazuur
- 5c
- 5d nok aan binnenzijde
- 6a
- 6b
- 6c fragment
- 7 pot, loodwitpot
- 8
- 9



cat. 69 (schaal 1:2)
 1a SHMU 4157.5
 1b beerput F980, pakket A (1775-1825)
 2 f-min-
 3 1775-1825
 4 6/2,5
 5a faïence
 5b tinglazuur
 5c
 5d
 6a driepoot
 6b twee horizontale worstoren
 6c fragment, compleet profiel
 7 miniatuur vergiet
 8 Nederlanden
 9

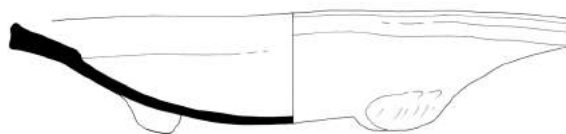


cat. 70 (schaal 1:2)
 1a SHMU 4198.16
 1b beerput F980, pakket A (1775-1825)
 2 ep-kop-1
 3 1800-1825
 4 6/6,5
 5a europees porselein
 5b veldspaatglazuur
 5c boven glazuur beschildering in
 oranje en bruin floraal motief
 met guirlandes
 5d
 6a standing
 6b
 6c fragment, compleet profiel
 7 kop
 8
 9



Beerput F922, pakket C (1500-1600)

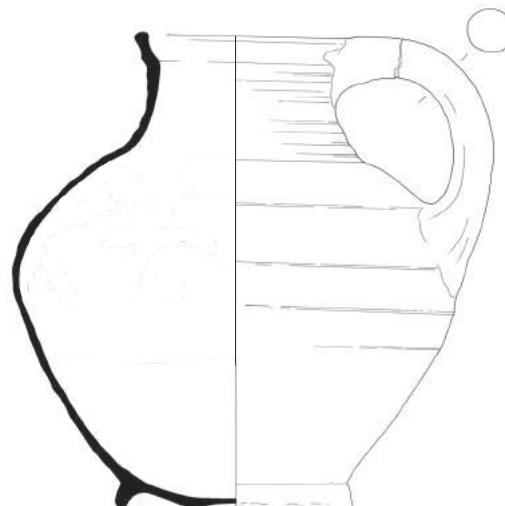
cat. 71
 1a SHMU 4176.8
 1b beerput F922, pakket C (1500-1600)
 2 r-bor-65
 3 1450-1550
 4 30/6,5
 5a roodbakend aardewerk
 5b inwendig loodglazuur
 5c sgraffito voorstelling met drie duiven en
 randtekst Mari
 5d
 6a standlobben
 6b
 6c vrijwel compleet
 7 bord
 8 lokaal
 9



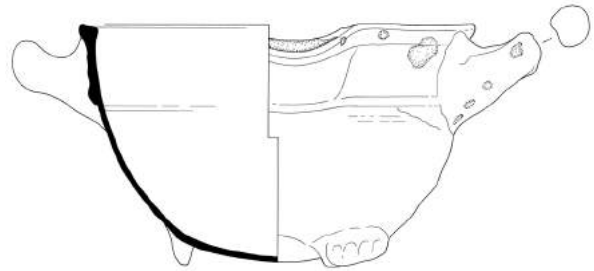
cat. 72
 1a SHMU 4176.33
 1b beerput F922, pakket C (1500-1600)
 2 r-gra-50
 3 1550-1600
 4 16,5/13,5
 5a roodbakkend aardewerk
 5b inwendig loodglazuur
 5c
 5d
 6a driepoot
 6b twee verticale worstoren
 6c vrijwel compleet
 7 grape
 8
 9



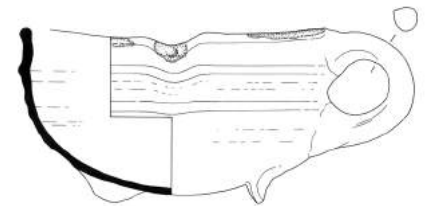
cat. 73
 1a SHMU 4087.5
 1b beerput F922, pakket C (1500-1600)
 2 r-kan-12
 3 1490-1570
 4 23,5/25
 5a roodbakkend aardewerk
 5b loodglazuur
 5c slijbersiering: twee sterren en twee keer het rad,
 dat symbool staat voor de heilige Catharina
 5d
 6a standring
 6b verticaal worstoor
 6c vrijwel compleet
 7 kan
 8 lokaal
 9




cat. 74
 1a SHMU 4176.21
 1b beerput F922, pakket C (1500-1600)
 2 r-kom-111
 3 1400-1600
 4 21/13
 5a roodbakkend aardewerk
 5b inwendig loodglazuur
 5c inwendig witte slijb
 5d
 6a standlobben
 6b twee horizontale worstoren
 6c vrijwel compleet
 7 kom
 8 lokaal
 9 Janssen 1983, 213 (afb. 25.4)



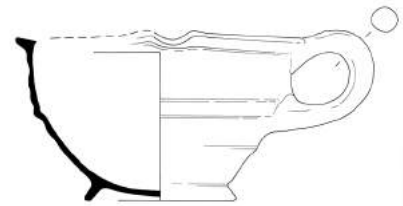
cat. 75
 1a SHMU 4464.11
 1b beerput F922, pakket C (1500-1600)
 2 r-kom-112
 3 1500-1600
 4 16,5/9
 5a roodbakkend aardewerk
 5b inwendig loodglazuur
 5c
 5d
 6a standlobben
 6b verticaal worstoor
 6c vrijwel compleet
 7 kom
 8 lokaal
 9 Janssen 1983, 212 (afb. 26.4)
 Janssen & Nijhof 1999/16/007a



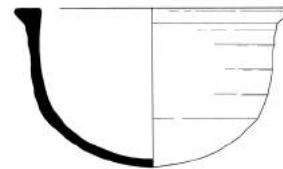
cat. 76
 1a SHMU 4070.8
 1b beerput F922, pakket C (1500-1600)
 2 r-kom-119
 3 1500-1650
 4 16/8,5
 5a roodbakkend aardewerk
 5b inwendig loodglazuur
 5c
 5d
 6a standring
 6b
 6c vrijwel compleet
 7 kom
 8 lokaal
 9



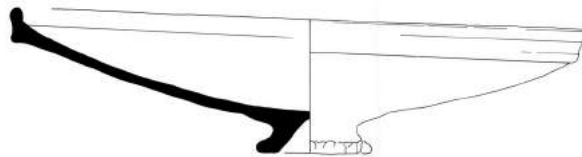
cat. 77
 1a SHMU 4176.28
 1b beerput F922, pakket C (1500-1600)
 2 r-kom-120
 3 1500-1650
 4 15/9
 5a roodbakend aardewerk
 5b inwendig loodglazuur
 5c
 5d
 6a standlobben
 6b verticaal worstoor
 6c fragment, compleet profiel
 7 kom
 8 lokaal
 9



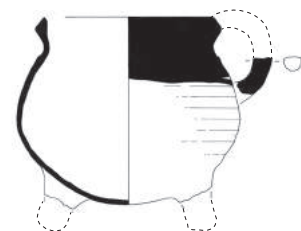
cat. 78
 1a SHMU 4172.15
 1b beerput F922, pakket C (1500-1600)
 2 r-kom-121
 3 1500-1600
 4 14,5/8,5
 5a roodbakend aardewerk
 5b inwendig loodglazuur met koperoxide
 5c inwendig witte slib
 5d
 6a bolle bodem
 6b
 6c vrijwel compleet
 7 kom
 8 lokaal
 9



cat. 79
 1a SHMU 4176.7
 1b beerput F922, pakket C (1500-1600)
 2 r-voe-3
 3 1450-1550
 4 31/7
 5a roodbakkend aardewerk
 5b inwendig loodglazuur
 5c sgraffito voorstelling met drie
 duiven en randtekst Mari
 5d
 6a standvoet (afgeslepen)
 6b
 6c vrijwel compleet
 7 voetschaal
 8 lokaal
 9



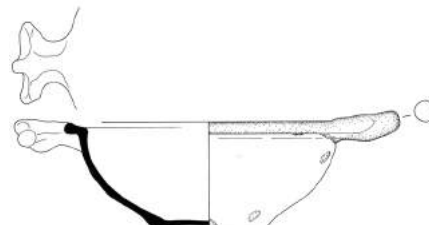
cat. 80
 1a SHMU 4176.10
 1b beerput F922, pakket C (1500-1600)
 2 rm-gra-1
 3 1350-1550
 4 12/-
 5a witbakkend aardewerk
 5b inwendig engobe
 5c
 5d
 6a driepoot
 6b enkel verticaal worstoor
 6c vrijwel compleet
 7 grape
 8 Maasland
 9




cat. 81 (sachaal 1:2)
 1a SHMU 4464.27
 1b beerput F922, pakket C (1500-1600)
 2 w-min-
 3 1500-1600
 4 6/4
 5a witbakkend aardewerk
 5b inwendig loodglazuur met koperoxide
 5c
 5d
 6a standvoet
 6b twee verticale lintoren
 6c vrijwel compleet
 7 kop
 8 Rijnland?
 9



cat. 82
 1a SHMU 4464.2
 1b beerput F922, pakket C (1500-1600)
 2 ha-kop-3
 3 1550-1600
 4 15/5,5
 5a witbakkend aardewerk
 5b inwendig loodglazuur met koperoxide
 5c
 5d
 6a standvlak
 6b horizontaal worstoor en klauw-
 vormig nokoor
 6c fragment, compleet profiel
 7 papkom
 8 Rijnland
 9




cat. 83
 1a SHMU 4056.4
 1b beerput F922, pakket C (1500-1600)
 2 ha-kop-4
 3 1525-1600
 4 14/6,5
 5a witbakkend aardewerk
 5b loodglazuur met mangaanoxide
 5c
 5d
 6a standvoet
 6b enkel horizontaal worstoor
 6c fragment, compleet profiel
 7 kop
 8 Rijnland
 9



Beerput F922, pakket A (1600-1900)

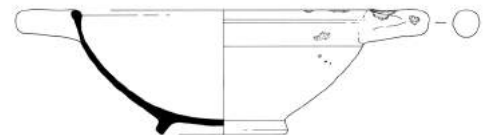
- cat. 84
- 1a SHMU 4167.5
- 1b beerput F922, pakket A (1600-1900)
- 2 r-bor-18
- 3 1650-1800
- 4 30/7,5
- 5a roodbakkend aardewerk
- 5b inwendig loodglazuur
- 5c slibversiering: vogel op de spiegel en meanders op de rand
- 5d
- 6a standring
- 6b
- 6c fragment, compleet profiel
- 7 bord
- 8
- 9



- cat. 85 (schaal 1:2)
- 1a SHMU 4162.4
- 1b beerput F922, pakket B (1500-1700)
- 2 r-bor-34
- 3 1500-1550
- 4 9,5/2,5
- 5a roodbakkend aardewerk
- 5b inwendig loodglazuur
- 5c
- 5d
- 6a standvlak
- 6b
- 6c vrijwel compleet bordje (zoutvaatje?)
- 7
- 8
- 9



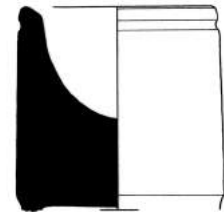
- cat. 86
- 1a SHMU 4167.21
- 1b beerput F922, pakket A (1600-1900)
- 2 r-kop-13
- 3 1500-1650?
- 4 16/6,5
- 5a roodbakkend aardewerk
- 5b inwendig loodglazuur
- 5c
- 5d
- 6a standring
- 6b twee horizontale worstoren
- 6c vrijwel compleet kop
- 7
- 8
- 9



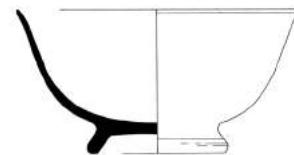
cat. 87
 1a SHMU 4167.20
 1b beerput F922, pakket A (1600-1900)
 2 r-kop-17
 3 1500-1600
 4 17/6,5
 5a roodbakkend aardewerk
 5b inwendig loodglazuur
 5c
 5d
 6a standring
 6b
 6c vrijwel compleet
 7 kop
 8
 9



cat. 88 (schaal 1:2)
 1a SHMU 4049.2
 1b beerput F922, pakket A (1600-1900)
 2 fr-zal-1
 3 1700-1900
 4 5,5/5,5
 5a Frans tinglazuuraardewerk
 5b tinglazuur
 5c buitenzijde blauwgroen beschilderd
 5d
 6a standring
 6b
 6c vrijwel compleet
 7 zalfpot (likkepot)
 8 Frankrijk
 9

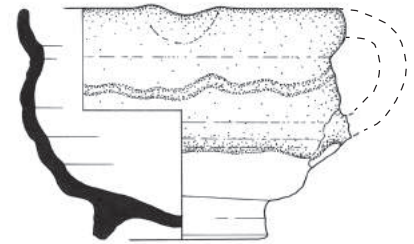


cat. 89
 1a SHMU 4048.3
 1b beerput F922, pakket A (1600-1900)
 2 s3-kom-6
 3 1800-1900
 4 15/7,5
 5a industrieel steengoed (brown stoneware)
 5b engobe met zoutglazuur
 5c
 5d
 6a standring
 6b
 6c fragment, compleet profiel
 7 kom
 8 Engeland
 9



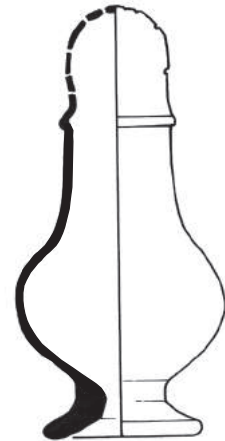
Beerput F915/916 (1575-1700)

- cat. 90 (schaal 1:2)
- 1a SHMU 4063.17
- 1b beerput F915/916 (1575-1700)
- 2 r-min-
- 3 1600-1700
- 4 9/6,5
- 5a roodbakend aardewerk
- 5b loodglazuur
- 5c ringeloor golflijn onder de rand
- 5d
- 6a standring
- 6b verticaal oor
- 6c fragment, compleet profiel
- 7 miniatuur
- 8
- 9



Waterput F378 (1902-1925)

- cat. 91 (schaal 1:2)
- 1a SHMU 3377.2
- 1b waterput F378 (1902-1925)
- 2 iw-soi-3
- 3 1900-1925
- 4 5,5/11,5
- 5a industrieel wit
- 5b loodglazuur
- 5c
- 5d blindmerk 2
- 6a standvoet
- 6b
- 6c compleet strooier
- 7
- 8
- 9

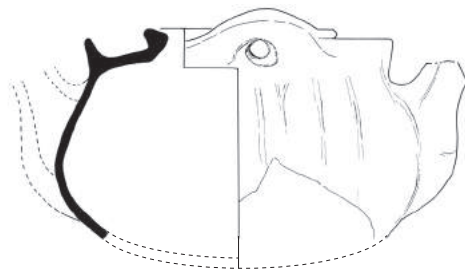


- cat. 92 (schaal 1:2)
- 1a SHMU 3377.3
- 1b waterput F378 (1902-1925)
- 2 r-zal-12
- 3 1900-1925
- 4 6,5/2
- 5a roodbakend aardewerk
- 5b uitwendig loodglazuur met mangaanoxide
- 5c
- 5d
- 6a standvlak
- 6b
- 6c compleet
- 7 zalf/ cosmeticschaaltje
- 8
- 9




Waterput F625 (1450-1550)

- cat. 93
- 1a SHMU 3270.1
- 1b waterput F625 (1450-1550)
- 2 r-lav-3
- 3 1450-1550
- 4 19,5/-
- 5a roodbakkend aardewerk
- 5b loodglazuur
- 5c verticale slijbstrepen op de wand en een kruis op de tuit
- 5d lobben met ophangogen
- 6a
- 6b
- 6c fragment
- 7 lavabo
- 8
- 9



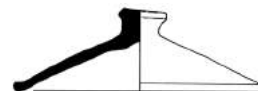
Waterput F685 (1800-1825)

- cat. 94
- 1a SHMU 3576.2
- 1b waterput F685 (1800-1825)
- 2 iw-sch-1
- 3 1760-1800
- 4 43,5/3,5
- 5a industrieel wit (creamware)
- 5b loodglazuur
- 5c gegolfde rand
- 5d
- 6a standvlak
- 6b
- 6c fragment, compleet profiel
- 7 schaal
- 8
- 9



Baksteen bak F254 (1790-1825)

- cat. 95
- 1a SHMU 335.1
- 1b baksteen bak F254 (1790-1825)
- 2 r-dek-1
- 3 1775-1825
- 4 13,5/4
- 5a roodbakkend aardewerk
- 5b loodglazuur
- 5c
- 5d
- 6a
- 6b afgeplatte knop
- 6c compleet
- 7 deksel
- 8
- 9



Greppel F576 (1275-1300)

- cat. 96
- 1a SHMU 3138.1
- 1b greppel F576 (1275-1300)
- 2 bg-kog-6
- 3 1150-1325
- 4 22/-
- 5a blauwgrijs aardewerk (Elmpt)
- 5b
- 5c
- 5d
- 6a
- 6b
- 6c fragment
- 7 kogelpot
- 8 Elmpt
- 9



Keldervulling F2149 (1699-1725)

- cat. 97
- 1a SHMU 52.6
- 1b keldervulling F2149 (1699-1725)
- 2 wm-bor-4
- 3 1600-1700
- 4 20/4
- 5a witbakkend Maaslands aardewerk
- 5b inwendig loodglazuur
- 5c rode ringeloorversiering
- 5d
- 6a standring
- 6b
- 6c fragment, compleet profiel
- 7 bord
- 8 Belgische Maasvallei
- 9 Ostkamp 2013, 288 (cat. 44). Van Helbergen & Ostkamp 2011, 90 (cat. 10)

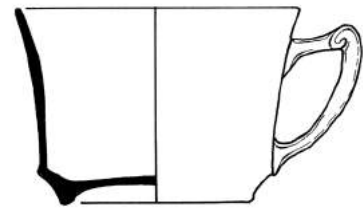


- cat. 98
- 1a SHMU 24.32
- 1b keldervulling F2149 (1699-1725)
- 2 m-bor-11
- 3 1675-1800
- 4 20,5/3,5
- 5a majolica
- 5b inwendig tinglazuur, uitwendig loodglazuur
- 5c monochroom blauw: bloemen-vaas en vliegende vogels
- 5d
- 6a standring
- 6b
- 6c fragment, compleet profiel
- 7 bord
- 8
- 9



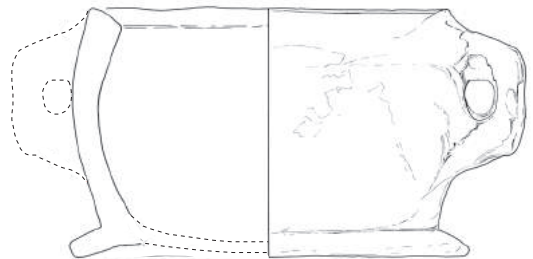
Baksteen bak F788 (1918-1928)

- cat. 99 (sachaal 1:2)
- 1a SHMU 3556.3
- 1b baksteen bak F788 (1918-1928)
- 2 ep-kop-2
- 3 1900-1950
- 4 7,5/5
- 5a Europees porselein
- 5b veldspaatglazuur
- 5c polychroom drukdecor:
floraal motief
- 5d beeldmerk H Wehinger & Co
- 6a standring
- 6b vormoor
- 6c compleet
- 7 kop
- 8 Hory (Tsjechie)
- 9

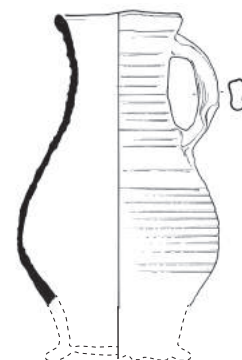


Waterloop F2067 (1350-1375)

- cat. 100
- 1a SHMU 4330.115
- 1b waterloop F2067 (1350-1375)
- 2 g-vyz-1
- 3 1250-1350
- 4 21,5/13
- 5a blauwgrijs aardewerk (Elmpt)
- 5b vijzel met iets naar binnen gebogen afgeplatte rand, op standvoet
- 5c
- 5d
- 6a standvoet
- 6b twee verticale hoekige oren
- 6c fragment, compleet profiel
- 7 vijzel
- 8
- 9 Janssen 1983, 16

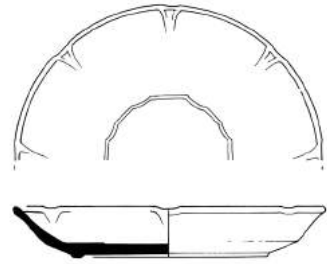


- cat. 101
- 1a SHMU 4330.133
- 1b waterloop F2067 (1350-1375)
- 2 s5-kan-12
- 3 1275-1300
- 4 10,5/-
- 5a proto-steengoed
- 5b engobe
- 5c
- 5d misbaksel
- 6a
- 6b verticaal lintoor
- 6c fragment
- 7 kan
- 8
- 9



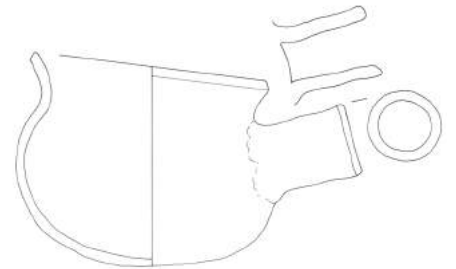
Kelder F902 (1892-1909)

- cat. 102
- 1a SHMU 4117.3
- 1b kelder F902 (1892-1909)
- 2 iw-bor-1
- 3 1875-1925
- 4 16,5/2,5
- 5a industrieel wit
- 5b loodglazuur
- 5c reliefversiering op gegolfde rand, met paars uitvloeiende verf
- 5d beeldmerk: kerk met dubbele toren en de tekst 'fabricacion alemana' standing
- 6a
- 6b
- 6c compleet
- 7 schotel
- 8 Duitsland
- 9

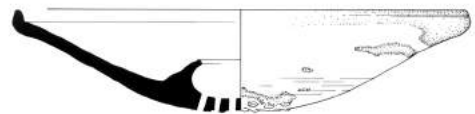


Losse vondsten

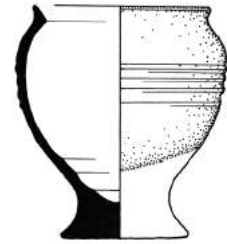
- cat. 103
- 1a SHMU 249.1
- 1b losse vondst
- 2 bg-kog-6
- 3 1100-1300
- 4 13,5/10,5
- 5a blauwgrijs aardewerk (Elmpt)
- 5b
- 5c
- 5d
- 6a
- 6b holle steel
- 6c compleet
- 7 bakpan
- 8 Overhetfeld (Duitsland)
- 9 Rech & Janssen 1978, 754-755
Rech 1982, 156, 161, 165



- cat. 104
- 1a SHMU 825.2
- 1b losse vondst
- 2 r-zee-3
- 3 1870-1895
- 4 24/5,5
- 5a roodbakend aardewerk
- 5b loodglazuur
- 5c
- 5d
- 6a
- 6b
- 6c compleet
- 7 rooster van een waterfilter
- 8 Gouda
- 9 Van der Meulen & Smeele 2012, 183 (afb.20.7, nr.6)



cat. 105 (schaal 1:2)
1a SHMU 3147.1
1b losse vondst
2 s2-bek-7
3 1350-1375
4 5,5/6
5a steengoed met engobe
5b engobe
5c
5d
6a standvoet
6b
6c compleet
7 drinkbeker
8 Siegburg
9 Bartels 1999, 530



Kuil F1147 (1475-1550)

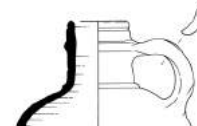
Cat. 106
1a SHMU 1679.1
1b afvalkuil 1, Bogardenkuil F1147
2 s2-bek-12
3 1475-1550
4 10,5/7
5a grijs steengoed
5b engobe en zoutglazuur
5c
5d
6a standring, geknepen
6b drie bandoren
6c
7 drinkbeker
8 Raeren
9



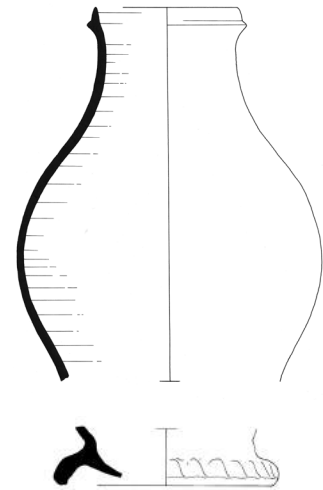
Cat. 107
1a SHMU 1115.8
1b afvalkuil 1, Bogardenkuil F1147
2 s2-kan-
3 1525-1550
4 -/-
5a grijs steengoed
5b engobe en zoutglazuur
5c appliques
5d
6a standvlak
6b
6c
7 kan
8 Keulen
9



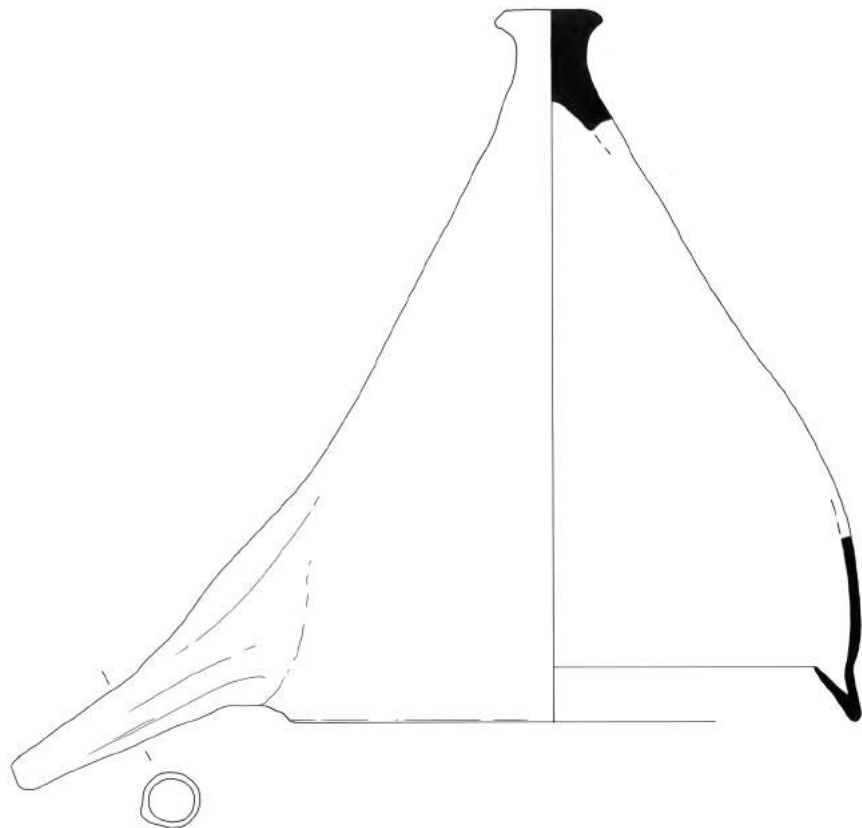
Cat. 108
1a SHMU 1566.34
1b afvalkuil 1, Bogardenkuil F1147
2 s2-kan-3?
3 1525-1550
4 -/-
5a grijs steengoed
5b engobe en zoutglazuur
5c
5d
6a
6b bandoor
6c
7 kan
8 Keulen?
9



Cat. 109
 1a SHMU 1566.7
 1b afvalkuil 1, Bogardenkuil F1147
 2 s2-kan-10
 3 1525-1550
 4 16/-
 5a grijs steengoed
 5b engobe en zoutglazuur
 5c appliques
 5d
 6a standring, geknepen
 6b oor ontbreekt
 6c
 7 kan
 8 Raeren?
 9



Cat. 110
 1a SHMU 1562.1
 1b afvalkuil 1, Bogardenkuil F1147
 2 r-ala-1
 3 1475-1550
 4 31,5/36,5
 5a roodbakend aardewerk
 5b loodglazuur
 5c
 5d
 6a
 6b
 6c
 7 destilleerhelm
 8 lokaal
 9



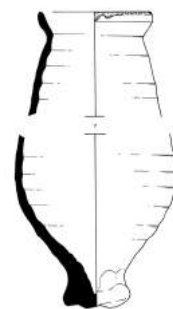
Cat. 111
 1a SHMU 1566.10
 1b afvalkuil 1, Bogardenkuil F1147
 2 r-bak-4
 3 1475-1550
 4 27/5
 5a roodbakend aardewerk
 5b loodglazuur
 5c
 5d
 6a bolle bodem
 6b
 6c
 7 bakpan
 8 lokaal
 9



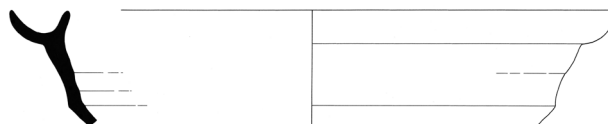
Cat. 112
 1a SHMU 1115.9
 1b afvalkuil 1, Bogardenkuil F1147
 2 r-dru-1
 3 1475-1550
 4 8,5/-
 5a roodbakkend aardewerk
 5b loodglazuur
 5c
 5d
 6a standvoet
 6b
 6c
 7 drinkuit
 8 lokaal
 9



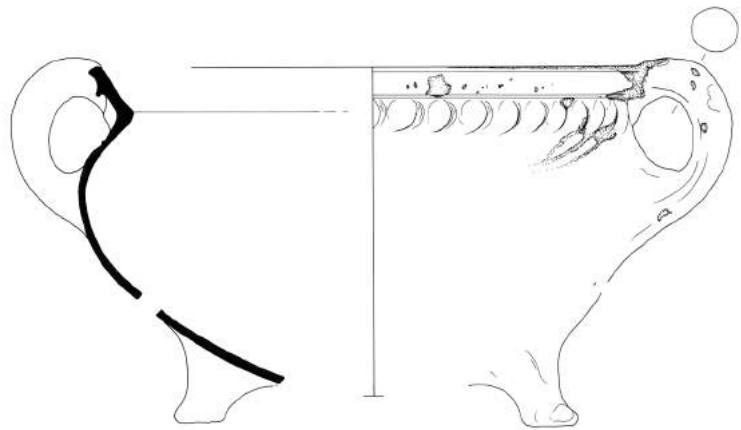
Cat. 113
 1a SHMU 1115.10
 1b afvalkuil 1, Bogardenkuil F1147
 2 r-dru-1
 3 1475-1550
 4 8,5/-
 5a roodbakkend aardewerk
 5b loodglazuur
 5c
 5d
 6a standvoet
 6b
 6c
 7 drinkuit
 8 lokaal
 9



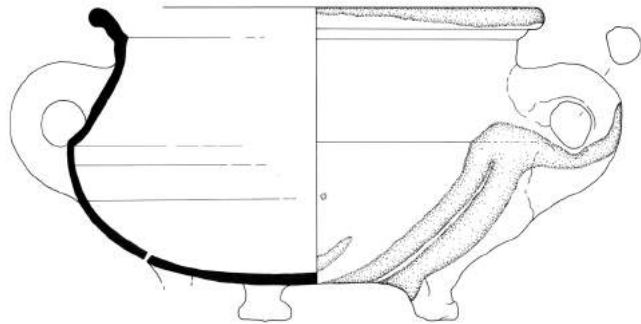
Cat. 114
 1a SHMU 1566.6
 1b afvalkuil 1, Bogardenkuil F1147
 2 r-gra-
 3 1475-1550
 4 32/-
 5a roodbakkend aardewerk
 5b loodglazuur
 5c
 5d
 6a
 6b
 6c
 7 sluitpan
 8 lokaal
 9



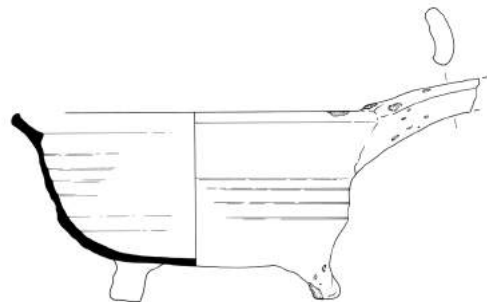
- Cat. 115
 1a SHMU 1115.20
 1b afvalkuil 1, Bogardenkuil F1147
 2 r-gra-8
 3 1475-1550
 4 24/-
 5a roodbakkend aardewerk
 5b loodglazuur
 5c duimindrukken onder de rand
 5d
 6a driepoot
 6b twee verticale worstoren
 6c
 7 grape
 8 lokaal
 9



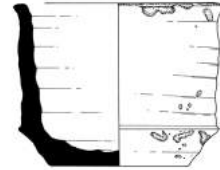
- Cat. 116
 1a SHMU 1566.5
 1b afvalkuil 1, Bogardenkuil F1147
 2 r-gra-166
 3 1475-1550
 4 26,5/17
 5a roodbakkend aardewerk
 5b loodglazuur
 5c
 5d
 6a driepoot
 6b twee verticale worstoren
 6c
 7 grape
 8 lokaal
 9



- Cat. 117
 1a SHMU 1115.16
 1b afvalkuil 1, Bogardenkuil F1147
 2 r-stk-37
 3 1475-1550
 4 19/9,5
 5a roodbakkend aardewerk
 5b loodglazuur
 5c
 5d
 6a driepoot
 6b platte steel
 6c
 7 steelkom
 8 lokaal
 9

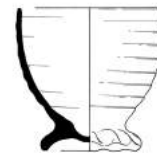


Cat. 118
 1a SHMU 1115.4
 1b afvalkuil 1, Bogardenkuil F1147
 2 r-zal-3
 3 1475-1550
 4 11/8,5
 5a roodbakkend aardewerk
 5b loodglazuur
 5c
 5d
 6a standvlak
 6b
 6c
 7 zalfpot
 8 lokaal
 9

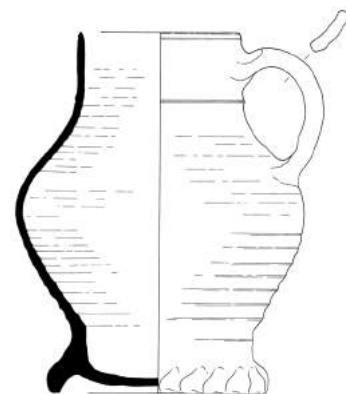


Kuil F1114 (1475-1550)

Cat. 119
 1a SHMU 1687.9
 1b afvalkuil 2, Bogardenkuil F1114
 2 s1-bek-2
 3 1475-1550
 4 7,5/7,5
 5a steengoed
 5b gevlamd
 5c
 5d
 6a standring, geknepen
 6b
 6c
 7 drinkbeker
 8 Siegburg
 9



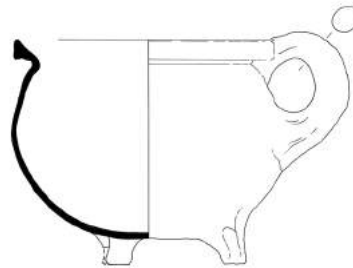
Cat. 120
 1a SHMU 1687.61
 1b afvalkuil 2, Bogardenkuil F1114
 2 s2-kan-9
 3 1475-1550
 4 14,5/18,5
 5a steengoed met engobe en zoutglazuur
 5b engobe en zoutglazuur
 5c
 5d
 6a standring, geknepen
 6b bandoor
 6c
 7 kan
 8 Raeren
 9



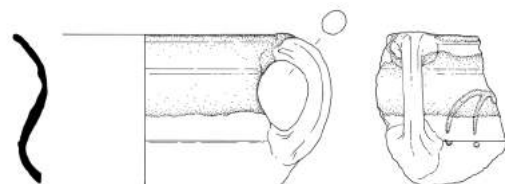
Cat. 121
 1a SHMU 1687.33
 1b afvalkuil 2, Bogardenkuil F1114
 2 r-
 3 1475-1550
 4 -/4
 5a roodbakkend aardewerk
 5b
 5c
 5d
 6a standvlak
 6b
 6c
 7 smeltkroesje?
 8 lokaal
 9



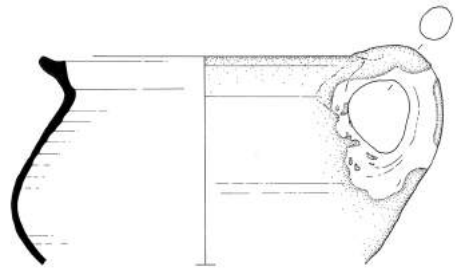
Cat. 122
 1a SHMU 1687.138
 1b afvalkuil 2, Bogardenkuil F1114
 2 r-gra-8
 3 1475-1550
 4 14/12
 5a roodbakkend aardewerk
 5b loodglazuur
 5c
 5d
 6a driepoot
 6b enkel worstoor
 6c
 7 grape, kookkan
 8 lokaal
 9



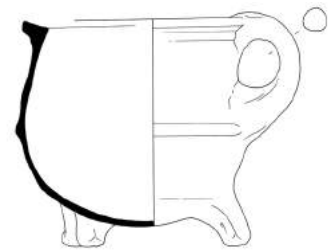
Cat. 123
 1a SHMU 1687.189
 1b afvalkuil 2, Bogardenkuil F1114
 2 r-gra-19
 3 1475-1550
 4 9/-
 5a roodbakkend aardewerk
 5b loodglazuur
 5c slibboogjes
 5d
 6a
 6b enkel worstoor
 6c
 7 grape, kookkan
 8 lokaal
 9



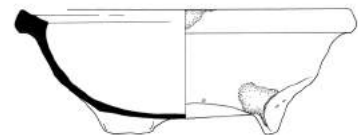
Cat. 124
 1a SHMU 1687.151
 1b afvalkuil 2, Bogardenkuil F1114
 2 r-gra-75
 3 1475-1550
 4 17/-
 5a roodbakkend aardewerk
 5b loodglazuur
 5c
 5d
 6a
 6b enkel worstoor
 6c
 7 grape, kookkan of pispot?
 8 lokaal
 9



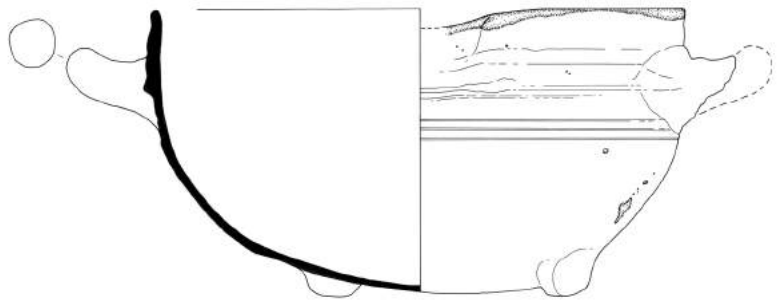
Cat. 125
 1a SHMU 1687.25
 1b afvalkuil 2, Bogardenkuil F1114
 2 r-gra-165
 3 1475-1550
 4 13/12
 5a roodbakkend aardewerk
 5b loodglazuur
 5c
 5d
 6a driepoot
 6b enkel worstoor
 6c
 7 grape, kookkan
 8 lokaal
 9



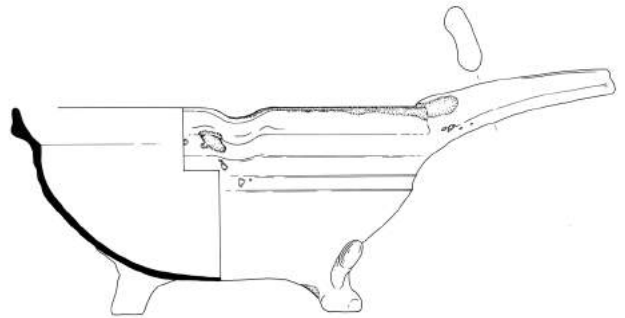
Cat. 126
 1a SHMU 1687.23
 1b afvalkuil 2, Bogardenkuil F1114
 2 r-kom-108
 3 1500-1600
 4 18/5,5
 5a roodbakkend aardewerk
 5b loodglazuur
 5c
 5d
 6a drie standlobben
 6b
 6c
 7 kom
 8 lokaal
 9




Cat. 127
 1a SHMU 1687.150
 1b afvalkuil 2, Bogardenkuil F1114
 2 r-kom-111
 3 1400-1600
 4 25/15
 5a roodbakkend aardewerk
 5b loodglazuur, groen
 5c
 5d
 6a drie standlobben
 6b twee horizontale worstoren
 6c
 7 kom, melkteil
 8 lokaal
 9



Cat. 128
 1a SHMU 1687.136
 1b afvalkuil 2, Bogardenkuil F1114
 2 r-stk-16
 3 1475-1550
 4 23/11
 5a roodbakkend aardewerk
 5b loodglazuur
 5c
 5d
 6a driepoot
 6b platte steel
 6c
 7 steelkom
 8 lokaal
 9



Cat. 129
 1a SHMU 1687.14/197
 1b afvalkuil 2, Bogardenkuil F1114
 2 m-bek-3
 3 1525-1550
 4 -/
 5a majolica
 5b tinglazuur
 5c blauw, geel en oranje op wit
 5d
 6a standvoet
 6b
 6c
 7 beker
 8 Utrecht?
 9



Cat. 130
 1a SHMU 1687.12/198
 1b afvalkuil 2, Bogardenkuil F1114
 2 m-kan-1
 3 1525-1550
 4 -/
 5a majolica
 5b tinglazuur
 5c blauw en oranje op wit
 5d
 6a standvoet
 6b worstoor
 6c
 7 kan
 8 Utrecht?
 9



Kuil F1144 (1475-1550)


Cat. 131
 1a SHMU 1116.2
 1b afvalkuil 3, Bogardenkuil F1144
 2 s1-bek-2
 3 1475-1550
 4 6/7
 5a steengoed
 5b gevlamd
 5c
 5d
 6a standring, geknepen
 6b
 6c
 7 drinkbeker
 8 Siegburg
 9



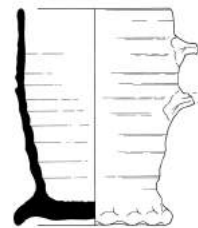
Cat. 132
 1a SHMU 1690.9
 1b afvalkuil 3, Bogardenkuil F1144
 2 s1-dri-1
 3 1375-1500
 4 8,5/3,5
 5a steengoed
 5b gevlamd
 5c
 5d
 6a standvlak
 6b
 6c
 7 drinkschaaltje
 8 Siegburg
 9



Cat. 133
 1a SHMU 1690.42
 1b afvalkuil 3, Bogardenkuil F1144
 2 s1-dri-1
 3 1375-1500
 4 11/5
 5a steengoed
 5b
 5c
 5d
 6a standring, geknepen
 6b
 6c
 7 drinkschaaltje
 8 Siegburg
 9



Cat. 134
 1a SHMU 1180.11
 1b afvalkuil 3, Bogardenkuil F1144
 2 s2-bek-27
 3 1475-1550
 4 9/11,5
 5a steengoed met engobe en zoutglazuur
 5b engobe en zoutglazuur
 5c
 5d
 6a standring, geknepen
 6b bandoor
 6c
 7 drinkbeker
 8 Raeren
 9



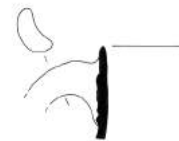
Cat. 135
 1a SHMU 1690.91
 1b afvalkuil 3, Bogardenkuil F1144
 2 s2-bek-28
 3 1475-1550
 4 8/10,5
 5a steengoed met engobe en zoutglazuur
 5b engobe en zoutglazuur
 5c
 5d
 6a standvlak
 6b bandoor
 6c
 7 drinkbeker
 8 Raeren
 9




Cat. 136
 1a SHMU 1690.8
 1b afvalkuil 3, Bogardenkuil F1144
 2 s2-kan-
 3 1500-1550
 4 8/10,5
 5a steengoed met engobe en zoutglazuur
 5b engobe en zoutglazuur
 5c applique, doedelzakspeler
 5d
 6a
 6b
 6c
 7 kan
 8 Raeren
 9



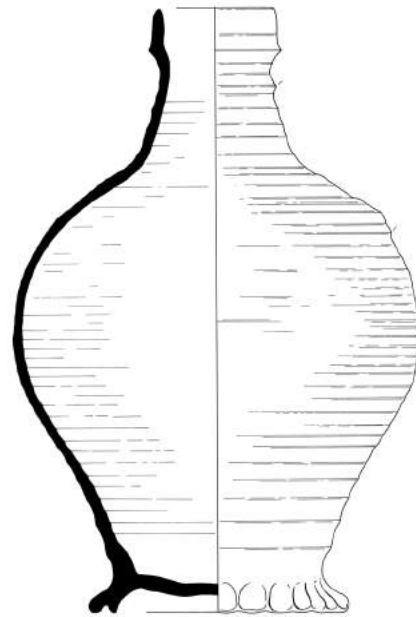
Cat. 137
 1a SHMU 1690.9
 1b afvalkuil 3, Bogardenkuil F1144
 2 s2-kan-
 3 1500-1550
 4 -/-
 5a steengoed met engobe
 5b engobe
 5c appliques
 5d
 6a
 6b bandoor
 6c
 7 kan
 8 Raeren?
 9



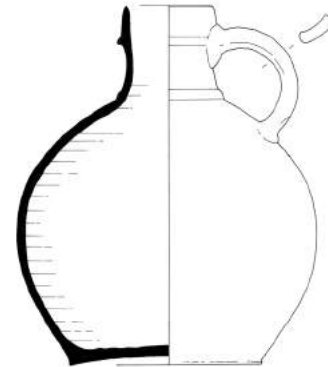
Cat. 138
 1a SHMU 1072.2
 1b afvalkuil 3, Bogardenkuil F1144
 2 s2-kan-10
 3 1475-1525
 4 -/-
 5a steengoed met engobe en zoutglazuur
 5b engobe en zoutglazuur
 5c
 5d
 6a
 6b bandoor
 6c
 7 kan
 8 Aken
 9



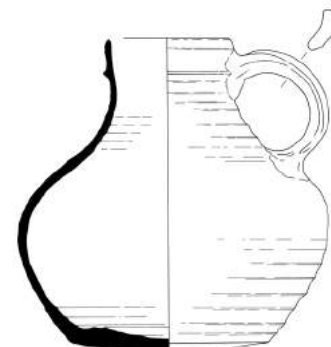
Cat. 139
 1a SHMU 1690.63
 1b afvalkuil 3, Bogardenkuil F1144
 2 s2-kan-34
 3 1475-1550
 4 21/32
 5a steengoed met engobe en zoutglazuur
 5b engobe en zoutglazuur
 5c
 5d
 6a standring, geknepen
 6b bandoor
 6c
 7 kan
 8 Aken?
 9



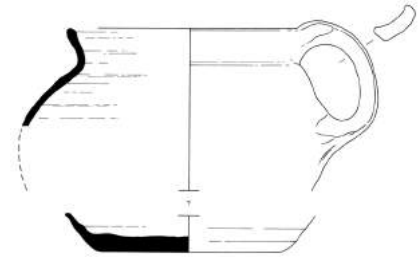
Cat. 140
 1a SHMU 1678.3
 1b afvalkuil 3, Bogardenkuil F1144
 2 s2-kan-39
 3 1475-1550
 4 17/18,5
 5a steengoed met engobe en zoutglazuur
 5b engobe en zoutglazuur
 5c
 5d
 6a standvlak, iets hol
 6b bandoor
 6c
 7 kan
 8 Raeren
 9



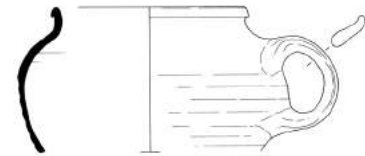
Cat. 141
 1a SHMU 1690.59
 1b afvalkuil 3, Bogardenkuil F1144
 2 s2-kan-45
 3 1475-1550
 4 16/16,5
 5a steengoed met engobe en zoutglazuur
 5b engobe en zoutglazuur
 5c
 5d
 6a standvlak
 6b bandoor
 6c
 7 kan
 8 Raeren
 9



Cat. 142
 1a SHMU 1690.75
 1b afvalkuil 3, Bogardenkuil F1144
 2 s2-pis-1
 3 1475-1550
 4 -/-
 5a steengoed met zoutglazuur
 5b zoutglazuur
 5c
 5d
 6a standvlak
 6b bandoor
 6c
 7 pispot
 8 Raeren?
 9



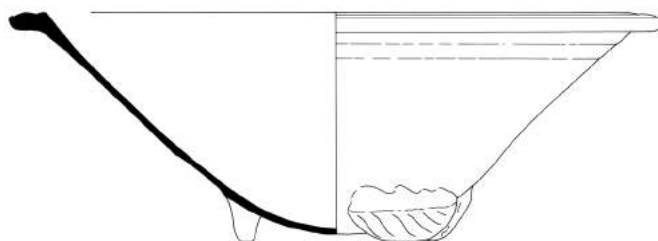
Cat. 143
 1a SHMU 1690.88
 1b afvalkuil3, Bogardenkuil F1144
 2 s2-spb-3
 3 1475-1550
 4 14/-
 5a steengoed met engobe en zoutglazuur
 5b engobe en zoutglazuur
 5c
 5d
 6a
 6b bandoor
 6c
 7 schepbeker
 8
 9



Cat. 144
 1a SHMU 1116.7
 1b afvalkuil 3, Bogardenkuil F1144
 2 s2-spb-4
 3 1475-1550
 4 8/9
 5a steengoed met engobe en zoutglazuur
 5b engobe en zoutglazuur
 5c
 5d
 6a standring, geknepen
 6b bandoor
 6c
 7 schepbeker
 8 Raeren
 9



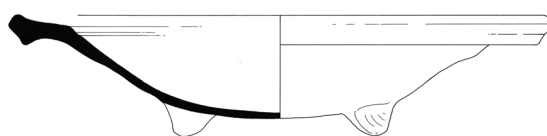
Cat. 145
 1a SHMU 1690.209
 1b afvalkuil 3, Bogardenkuil F1144
 2 g-kom-28
 3 1475-1550
 4 35/11,5
 5a grijsbakkend aardewerk
 5b
 5c
 5d
 6a standlobben
 6b
 6c
 7 kom, melkteil
 8 lokaal
 9



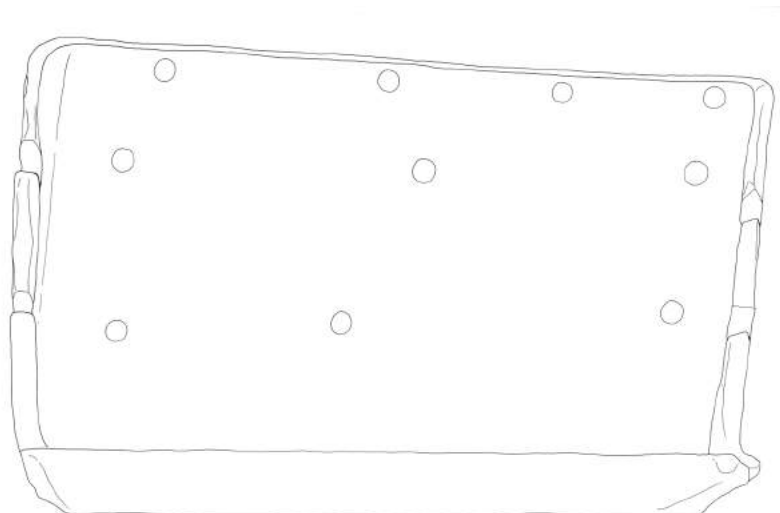
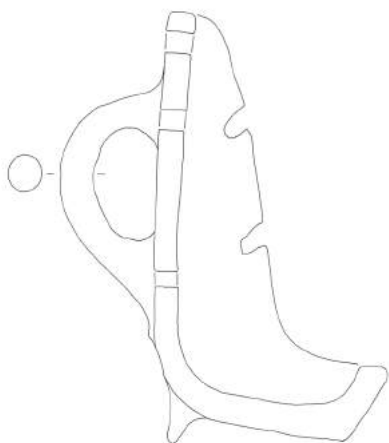
Cat. 146
 1a SHMU 1690.191
 1b afvalkuil 3, Bogardenkuil F1144
 2 r-bak-26
 3 1475-1550
 4 10/2,5
 5a roodbakkend aardewerk
 5b loodglazuur
 5c
 5d
 6a standlobben
 6b platte steel
 6c
 7 bakpannetje
 8 lokaal
 9



Cat. 147
 1a SHMU 1690.7
 1b afvalkuil 3, Bogardenkuil F1144
 2 r-bor-65
 3 1490-1550
 4 28,5/5,5
 5a roodbakkend aardewerk
 5b loodglazuur
 5c sgraffitto
 5d
 6a standlobben
 6b platte steel
 6c
 7 bord
 8 's-Hertogenbosch?
 9




- Cat. 148
- 1a SHMU 1687.21
- 1b afvalkuil 3, Bogardenkuil F1144
- 2 r-vet-9
- 3 1475-1550
- 4 38/24
- 5a roodbakkend aardewerk
- 5b loodglazuur
- 5c
- 5d
- 6a twee standlobben
- 6b twee verticale worstoren
- 6c
- 7 braadspit
- 8 lokaal
- 9



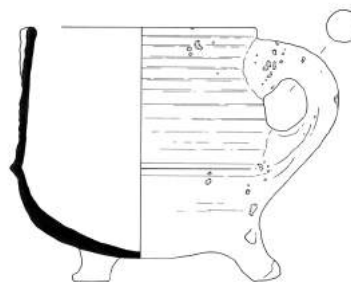
- Cat. 149
- 1a SHMU 1180.19
- 1b afvalkuil 3, Bogardenkuil F1144
- 2 r-dek-1
- 3 1475-1550
- 4 23/5
- 5a roodbakkend aardewerk
- 5b
- 5c
- 5d
- 6a
- 6b knop
- 6c
- 7 deksel
- 8 lokaal
- 9



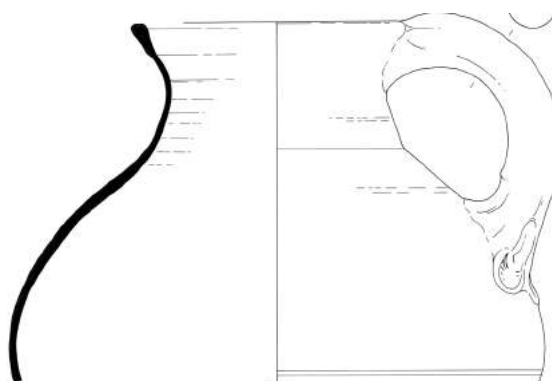
Cat. 150
 1a SHMU 1116.34
 1b afvalkuil 3, Bogardenkuil F1144
 2 r-gra-80
 3 1475-1550
 4 21/-
 5a roodbakkend aardewerk
 5b loodglazuur
 5c
 5d
 6a
 6b twee verticale worstoren
 6c
 7 grape
 8 lokaal
 9



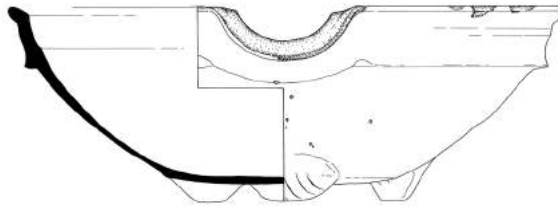
Cat. 151
 1a SHMU 1690.122
 1b afvalkuil 3, Bogardenkuil F1144
 2 r-gra-141
 3 1475-1550
 4 12.13,5
 5a roodbakkend aardewerk
 5b loodglazuur
 5c
 5d
 6a driepoot
 6b verticaal worstoor
 6c
 7 kookkan
 8 lokaal
 9



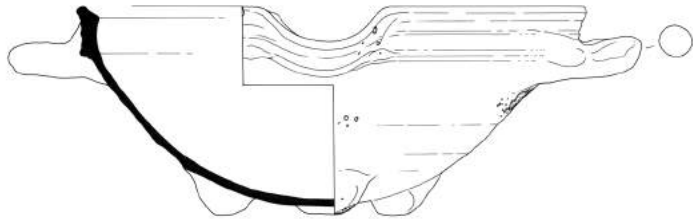
Cat. 152
 1a SHMU 1690.213
 1b afvalkuil 3, Bogardenkuil F1144
 2 r-kan-
 3 1475-1550
 4 32/-
 5a roodbakkend aardewerk
 5b loodglazuur
 5c
 5d
 6a standring (r-kan-12) of standlobben
 (r-kan-38)
 6b verticaal worstoor
 6c
 7 kan
 8 lokaal
 9



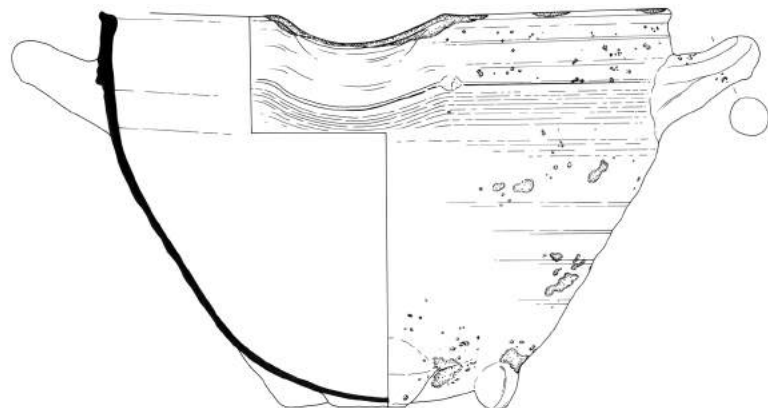
Cat. 153
 1a SHMU 1690.31
 1b afvalkuil 3, Bogardenkuil F1144
 2 r-kom-40
 3 1475-1550
 4 29/10
 5a roodbakkend aardewerk
 5b loodglazuur
 5c
 5d
 6a standlobben
 6b
 6c
 7 kom, melkteil
 8 lokaal
 9



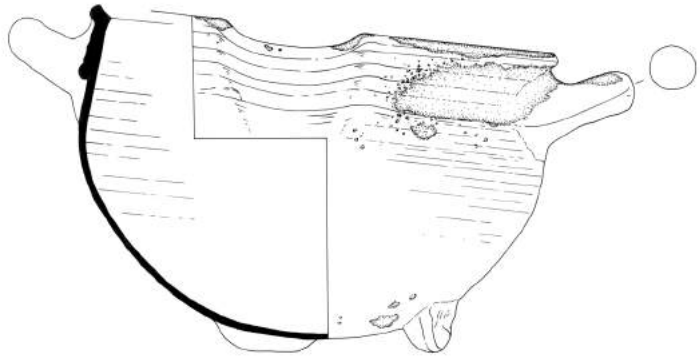
Cat. 154
 1a SHMU 1690.34
 1b afvalkuil 3, Bogardenkuil F1144
 2 r-kom-40
 3 1475-1550
 4 27/11
 5a roodbakkend aardewerk
 5b loodglazuur
 5c
 5d
 6a standlobben
 6b twee horizontale worstoren
 6c
 7 kom, melkteil
 8 lokaal
 9



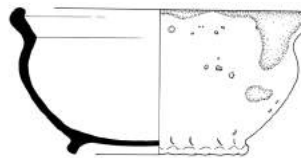
Cat. 155
 1a SHMU 1690.30
 1b afvalkuil 3, Bogardenkuil F1144
 2 r-kom-111
 3 1400-1600
 4 30,5/20,5
 5a roodbakkend aardewerk
 5b loodglazuur
 5c
 5d
 6a standlobben
 6b twee horizontale worstoren
 6c
 7 kom, melkteil
 8 lokaal
 9



Cat. 156
 1a SHMU 1690.32
 1b afvalkuil 3, Bogardenkuil F1144
 2 r-kom-111
 3 1400-1600
 4 26/14,5
 5a roodbakkend aardewerk
 5b loodglazuur
 5c
 5d
 6a standlobben
 6b twee horizontale worstoren
 6c
 7 kom, melkteil
 8 lokaal
 9



Cat. 157
 1a SHMU 1690.170
 1b afvalkuil 3, Bogardenkuil F1144
 2 r-kom-122
 3 1475-1550
 4 15,5/8
 5a roodbakkend aardewerk
 5b loodglazuur
 5c
 5d
 6a standring, geknepen
 6b
 6c
 7 kom
 8 lokaal
 9



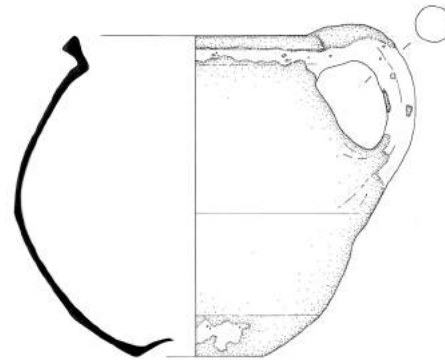
Cat. 158
 1a SHMU 1690.38
 1b afvalkuil 3, Bogardenkuil F1144
 2 r-kop-2
 3 1475-1550
 4 11/6,5
 5a roodbakkend aardewerk
 5b loodglazuur
 5c
 5d
 6a standring, geknepen
 6b verticaal worstoor
 6c
 7 kop
 8 lokaal
 9



Cat. 159
 1a SHMU 1690.39
 1b afvalkuil 3, Bogardenkuil F1144
 2 r-kop-63
 3 1475-1550
 4 10/5,5
 5a roodbakkend aardewerk
 5b loodglazuur
 5c
 5d
 6a standlobben
 6b verticaal worstoor
 6c
 7 kop
 8 lokaal
 9



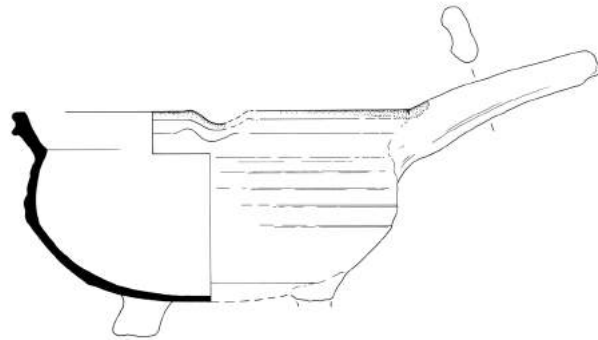
Cat. 160
 1a SHMU 1690.183
 1b afvalkuil 3, Bogardenkuil F1144
 2 r-pis-57
 3 1475-1550
 4 16/19
 5a roodbakkend aardewerk
 5b loodglazuur
 5c
 5d
 6a holle bodem
 6b verticaal worstoor
 6c
 7 pispot
 8 lokaal
 9



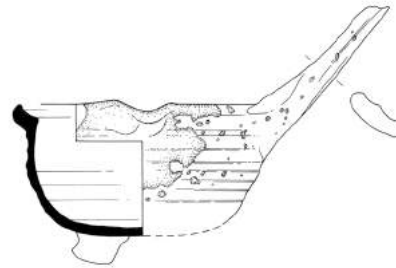
Cat. 161
 1a SHMU 1690.190
 1b afvalkuil 3, Bogardenkuil F1144
 2 r-sprdek-
 3 1475-1550
 4 9,5/0,5
 5a roodbakkend aardewerk
 5b loodglazuur
 5c
 5d
 6a
 6b
 6c
 7 spreeuwenpotdeksel
 8 lokaal
 9




Cat. 162
 1a SHMU 1116.6
 1b afvalkuil 3, Bogardenkuil F1144
 2 r-stk-16
 3 1475-1550
 4 20,5/11,5
 5a roodbakkend aardewerk
 5b loodglazuur
 5c
 5d
 6a driepoot
 6b platte steel
 6c
 7 steelkom
 8 lokaal
 9



Cat. 163
 1a SHMU 1690.193
 1b afvalkuil 3, Bogardenkuil F1144
 2 r-stk-16
 3 1475-1550
 4 14/8,5
 5a roodbakkend aardewerk
 5b loodglazuur
 5c
 5d
 6a driepoot
 6b platte steel
 6c
 7 steelkom
 8 lokaal
 9



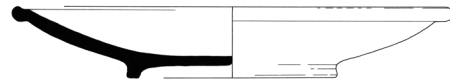
Cat. 164
 1a SHMU 1180.14
 1b afvalkuil 3, Bogardenkuil F1144
 2 r-voe-1
 3 1490-1550
 4 14/8,5
 5a roodbakkend aardewerk
 5b loodglazuur
 5c sgraffitto
 5d
 6a
 6b
 6c
 7 voetschaal, boterschotel
 8 's-Hertogenbosch
 9



Cat. 165
 1a SHMU 1690.151
 1b afvalkuil 3, Bogardenkuil F1144
 2 m-
 3 1475-1550
 4 -/-
 5a majolica
 5b tinglazuur
 5c blauw, geel, rood, groen op wit
 5d
 6a
 6b
 6c
 7 pot?
 8
 9



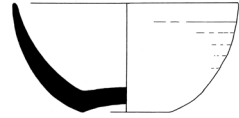
Cat. 166
 1a SHMU 1690.3
 1b afvalkuil 3, Bogardenkuil F1144
 2 m-bor-10
 3 1475-1550
 4 23,5/4
 5a majolica
 5b loodglazuur en tinglazuur
 5c blauw, geel, groen en paars op wit
 5d
 6a standring
 6b
 6c
 7 bord
 8
 9



Cat. 167
 1a SHMU 1690.5
 1b afvalkuil 3, Bogardenkuil F1144
 2 m-kom-
 3 1475-1550
 4 16/-
 5a majolica
 5b tinglazuur
 5c blauwe verf
 5d
 6a
 6b
 6c
 7 kom
 8
 9



Cat. 168
1a SHMU 1116.1
1b afvalkuil 3, Bogardenkuil F1144
2 sp-kom-1
3 1475-1550
4 13/5,5
5a majolica
5b loodglazuur en tinglazuur
5c blauwe verf, goudluster
5d
6a holle bodem
6b
6c
7 kom
8 Spanje
9



Bijlagen

1	Baksteenformaten	digitaal
2	Sporenlijst	digitaal
3	Vondstenlijst	digitaal
4	Kadastraal onderzoek Beurdestraat	931
5	Doorlopende profielen	digitaal
6	Uitsneden profielen per perceel	945
7	Sporenkaarten fase 1	953
8	Fasekaarten perceel 1	957
9	Fasekaarten perceel 2	963
10	Fasekaarten perceel 3	969
11	Fasekaarten perceel 4	977
12	Fasekaarten perceel 5	983
13	Fasekaarten perceel 6	991
14	Fasekaarten perceel 7	997
15	Fasekaarten perceel 8	1001
16	Fasekaarten perceel 9	1007
17	Fasekaarten perceel 10	1015
18	Fasekaarten perceel 11	1023
19	Fasekaarten perceel 12	1029
20	Fasekaarten perceel 13	1033
21	Fasekaarten perceel 14	1037
22	Overzichtskaarten fase 2 t/m 5	1041
23	Mortel en Museumtuin fase 1	1045
24	Mortel en Museumtuin fase 2	1047
25	Mortel en Museumtuin fase 3	1049
26	Mortel en Museumtuin fase 4	1051
27	Profielen Mortel en Museumtuin	1053
28	Schema's aardewerk vorm-functie	digitaal
29	Overzicht Deventer-systeem typen	1057
30	Tabakspijpen	digitaal
31	Elpenbeen rapportage: leer	digitaal
32	Determinatielijst leer	digitaal
33	Elpenbeen rapportage: organische materialen - bot, gewei, ivoor, noot, hout en git	digitaal
34	Determinatielijst hout	digitaal
35	Determinatielijst bot, gewei, hoorn, ivoor, noot en git	digitaal

36 Ossicle 282: Archeozoölogie Beurdsestraat (met bijlagen 1 t/m 18)	digitaal
37 Ossicle 281: Archeozoölogie de Mortel en Museumtuin (met bijlagen 1 t/m 4)	digitaal
38 BIAxiaal 642: Archeobotanie Museumkwartier (met bijlagen 1 t/m 12)	digitaal
39 Dendrochronologie: rapport en individuele metingen	digitaal
40 Van Daalen Dendrochronologie rapport 13.033: Houtsoortbepaling	digitaal

Bijlage 1 Baksteenformaten

Bijlage 2 Sporenlijst

Bijlage 3 Vondstenlijst

Zie DVD

Bijlage 4 Kadastraal onderzoek Beurdestraat

De perceelsnummers komen overeen met de nummering in hoofdstuk 4.

Perceel 1

Huis, groot 132 m², omstreeks 1825 in eigendom van Johannes Vennabel, gepensioneerd trompetter wonende te 's-Hertogenbosch. Omstreeks 1830 verkocht aan de Bossche koopman Leonardus Jacobus Sassen. Nadien kende het perceel de navolgende eigenaren: In 1833: Gerardus Kappen, passementswerker. 1835: Pieter van Dalsen, koopman. Circa 1846: Charles Jean Mime, koopman. 1848: Johannes Hilbrant, koopman. Circa 1862: Theodorus van Wamel, herbergier en koopman te Hintham. In dienstjaar 1891 wordt het huis verbouwd naar een pakhuis met nadien diverse eigenaren. In dienstjaar 1898: Hendrikus van Nunen, beeldhouwer. Dienstjaar 1915: Wilhelmus Arnoldus van Nunen, beeldhouwer. Dienstjaar 1927: Petrus Johannes Opstraat, herbergier en koopman. Dienstjaar 1932: Antonie Bernardus Hurkens, meesterschilder. Een jaar later vennootschap onder firma A. Hurkens en Zonen. In dienstjaar 1961 werd het perceel verkocht aan de gemeente 's-Hertogenbosch onder adres Beurdestraat 27.

Woonachtig volgens het adressenboek van 's-Hertogenbosch:
1875: J. van Raamsdonk, agent van politie.

Achter en in het verlengde van voornoemd perceel, lag een perceel dat omschreven stond als huis, plaats en tuin. Omstreeks 1825 in eigendom van Johannes Vennabel, gepensioneerd trompetter wonende te 's-Hertogenbosch. Omstreeks 1830 verkocht aan de Bossche koopman Leonardus Jacobus Sassen. Nadien kende het perceel de navolgende eigenaren: In 1833: Gerardus Kappen, passementswerker. Dienstjaar 1846: Petrus Stokvis, boekverkoper. Korte tijd later wordt het perceel door aankoop vergroot waarbij het bouwwerk op het perceel dienst gaat doen als pakhuis. Later werd de Bossche metselaar Johannes Kurvers eigenaar van dit pakhuis. Het perceel werd vervolgens doorverkocht aan de navolgende eigenaren: Dienstjaar 1891: Theodorus van Wamel, koopman. Dienstjaar 1898: Hendrikus Petrus van Nunen, beeldhouwer. Dienstjaar 1915: Wilhelmus Arnoldus van Nunen, beeldhouwer. Dienstjaar 1927: Petrus Johannes Opstraat, koopman en herbergier. Dienstjaar 1932: Antonius Bernardus Maria Hurkens, schilder. Een jaar later wordt een vennootschap onder firma opgericht: "A. Hurkens & Zonen". Het perceel bleef tot de verkoop aan de gemeente in dienstjaar 1961 in eigendom van de schilders Henricus Bernardina Maria en Petrus Johannes Helena Hurkens.

Perceel 2

Huis en erf, groot 115 m², omstreeks 1825 in eigendom van Willem Louvendie, leidekker wonende te 's-Hertogenbosch. Het perceel kende vervolgens de volgende eigenaren. In dienstjaar 1861: Antonius van Boekel, hovenier te 's-Hertogenbosch. Omstreeks 1880: Maria Elisabeth Brink, zonder beroep en weduwe van Johannes van Rooy. Dienstjaar 1889: Johannes Hendrikus Gielen, winkelier. Dienstjaar 1918: Antonius Gerardus Leonardus Kuypers, timmerman. Dienstjaar 1921: Wilhelmus Henkelman, koopman. Dienstjaar 1951: de vennootschap onder firma Marechal en Zonen te 's-Hertogenbosch. In dienstjaar 1958 werd het perceel verkocht aan de gemeente 's-Hertogenbosch onder adres Beurdestraat 29.

Woonachtig volgens het adressenboek van 's-Hertogenbosch:

1865: F. Deltour, winkelier in water en vuurwerk, en P. Deltour.
1908: weduwe Bos, P.H. van Ham, loopknecht, en G. Schouten, timmerman.
1910: J. Alvers, oppasser van magazijn, weduwe Bos en P.H. van Ham, loopknecht.
1919: Weduwe Schillings, arbeidster, en M. Vos, arbeider.
1928: F.L. van den Bergh, A. Huiskes, P. de Lang, H.A. Rust, weduwe J. Schellings en G. Chr. Vos.
1943: G. Huiskens, koopman, en weduwe H. Huiskes-van Gelder.

Perceel 3

Huis, stal en tuin, groot 108 m², omstreeks 1825 in eigendom van Jan Willem Schiffers, schatter van het slachtvee, wonende te 's-Hertogenbosch. In dienstjaar 1857 verkocht aan Franciscus Mollen (mede gebruiker van het perceel is de Bossche smid Laurentius Vrinken). Het perceel kende nadien de volgende eigenaren: Franciscus Deltour, zonder beroep wonende te 's-Hertogenbosch. Dienstjaar 1861: Hendrikus Bartholomeus Kuijpers, zonder beroep wonende te 's-Hertogenbosch. Dienstjaar 1864: Theodorus Johannes Kuijpers, beeldsnijder. In dienstjaar 1882 vindt er een bijbouw plaats waarna de perceelsbenaming wordt aangepast in huis en erf. Vervolgens veranderde het perceel van de navolgende eigenaren. In dienstjaar 1904: Johanna van Elten, zonder beroep en weduwe van Gijsbertus Franciscus van der Leeuw. Dienstjaar 1929: Adriana van de Tillaart, zonder beroep en weduwe van Franciscus van der Hoeven. Dienstjaar 1931: Petrus Johannes Opstraat, herbergier en koopman. Dienstjaar 1956 Petronella Catharina Stroink, zonder beroep. In dienstjaar 1959 werd het perceel verkocht aan de gemeente onder adres Beurdestraat 31.

Woonachtig volgens het adressenboek van 's-Hertogenbosch:

1875: F. Deltour, particulier.

1908: H. Dona, arbeider, Chr. Duitz, koopman en P. den Teuling, timmerman.

1910: J.G. Peperkamp, arbeider, A. Voets, sigarenmaker, G. van Wanrooij, opperman.

1919: Corn. Dona, arbeider, G. Hollanders, koopman, A. Houdijk, boekbinder, en M. Scholts, sigarenmaker.

1928: Th.C.J. Janse en V.A. van Raamsdonk.

1943: H. van der Hoorn.

Perceel 4

Huis en erf, groot 93 m², omstreeks 1825 in eigendom van Jacobus Neurdenburg, schoenmaker wonende te 's-Hertogenbosch. Het perceel kwam later in eigendom van J.C. Finck, zonder beroep en vervolgens in dienstjaar 1864: Johannes Spierz, zonder beroep. Dienstjaar 1880: Petrus Wilhelmus Duys, olieslager. Dienstjaar 1909: Johanna Maria Merx, weduwe van voormelde Duys. Dienstjaar 1917: Petrus Vaal, boekbinder. Dienstjaar 1924: Antoon de Jong, caféhouder. Dienstjaar 1926: Wilhelmus Henkelman, koopman. In hetzelfde jaar Arnoldus Cornelis van Dijk, koopman. Dienstjaar 1932: Johannes Franciscus Le Ruet, caféhouder. Dienstjaar 1935: Martinus Arnoldus Passon, caféhouder. In dienstjaar 1958 werd het perceel verkocht aan de gemeente 's-Hertogenbosch onder adres Beurdestraat 33.

Woonachtig volgens het adressenboek van 's-Hertogenbosch:

1865: L. Burg, slijter in steenkolen.

1875: idem

1908: weduwe Duijts, J. Hoesbergen, opperman, H.W. de Kok, sigarenmaker, en J.P. Poppers, colporteur.

1910: idem.

1919: J. Berdilisse, sigarenmaker, P. v.d. Dungen, sigarenmaker, H. de Kok, lantaarnopsteker, en J.

Schoenmakers, arbeider.

1928: echtgenote M.G.M. van Gestel, C.A. Hoek, H. de Kok. J. van der Loo en J.E. Smits.

1943: M. van Es, schoenmaker, en A.A. Klaassen, straatmuzikant.

Perceel 5

Huis en erf, groot 150 m², omstreeks 1825 in eigendom van Thomas Ruijs, koopman wonende te 's-Hertogenbosch. Het perceel kent nadien de volgende eigenaren: dienstjaar 1868: Johannes Hilbrant, koopman. Dienstjaar 1870: Hendrikus Johannes Groos, smid. Dienstjaar 1893: Johannes Wilhelmus van Oorschot, steenhouwer. In dienstjaar 1894 werd het huis herbouwd naar een werkplaats. Verkoop in dienstjaar 1904: Hendrik van der Hoef, glazenwasser. Dienstjaar 1906: Wilhelmus Hendrikus Ruijters, meester timmerman. Dienstjaar 1946: Martinus Drijvers, aannemer. In dienstjaar 1961 vindt er een ruiling plaats met de gemeente 's-Hertogenbosch met een ander perceel. Het laatste adres: Beurdestraat 35-37.

Woonachtig volgens het adressenboek van 's-Hertogenbosch:

1865: H. Hagman, ontvanger plaatselijke belastingen, F. Marinus, winkelier.

1875: J.G. Suurs, tapper en winkelier en J. Vollewens, winkelier in kruidenierswaren.

1892: Johannes van Oorschot.

1908: J. Krijnen, meubelmaker.

1910: idem.

1919: J. Flippaar, zadelmaker.

1928: J.P. Flippaar.

1943: H.C. de Kroon (bierbottelaar).

Achter en in het verlengde van voornoemd perceel stond reeds in 1825 een bouwwerk dat werd omschreven als tuinhuis, groot 17 m², in eigendom van de Nederlandse Staat. Aan de eigenaar, benaming en de grootte van het perceel zou in de loop der tijd niets veranderen. Pas in dienstjaar 1962 werd het bouwwerk verkocht aan de gemeente 's-Hertogenbosch.

Perceel 6

Huis en erf, groot 62 m², omstreeks 1825 in eigendom van Thomas Ruijs, koopman wonende te 's-Hertogenbosch. In dienstjaar 1868 verkocht aan de Bossche timmerman Arnoldus van de Wetering. In dienstjaar 1875 werd het perceel verkocht aan de familie Hoedemakers. Het perceel zou vervolgens in eigendom van deze familie blijven tot de verkoop aan de gemeente 's-Hertogenbosch in dienstjaar 1956 onder adres Beurdestraat 39, 39a, 39b en 39c.

Woonachtig volgens het adressenboek van 's-Hertogenbosch:

Huisnummer 39:

1908: G.F. Burgerhof, spekslager.

1910: G.F. Burgerhoff, schoenmaker.

1919: G.F. Burgerhoff, schoenmaker-winkelier.
1928: C. Sluijter.
1943: W. Greebe, grondwerker, en weduwe E. Grube-Helders.

Huisnummer 39a:
1919: P. v.d. Berg, sigarenmaker.
1943: C. van Gelder, koopman.

Huisnummer 39b:
1865: H.M.J. Kamman, barbier.
1928: C. van Gelder.
1943: weduwe G. van Gelder-Verbeek.

Huisnummer 39c-d:
Onbekend.

Achter, in het verlengde en aansluitende op het voornoemde perceel, stonden omstreeks 1825 een drietal huisjes (76, 15 en 7 m²) die in eigendom waren van Daniël Nederveen, pruikenmaker wonende te 's-Hertogenbosch. In een onbekend jaar werden de percelen verkocht aan Martinus Grandel, zonder beroep en weer later aan Elias Bollen, winkelier wonende te Eindhoven. De percelen kwamen vervolgens in eigendom van de navolgende personen. Dienstjaar 1857: Johannes Hilbrant, koopman. Dienstjaar 1860: Bernardus Antonius van Berkum, timmerman. In dienstjaar 1877 werden twee huisjes afgebroken en de drie percelen samengevoegd tot één perceel met nummer 3677 omschreven als huis en erf, groot 98 m². Nadien kende de percelen de navolgende eigenaren. In dienstjaar 1894: Floris Martinus Wartenbergh, huisschilder. Dienstjaar 1922: Theodorus Kerssens, koopman. Dienstjaar 1924: Cornelis van Gelder, koopman. Dienstjaar 1929: Johannes Antonius Hoedemakers, koopman en slager. Het perceel werd door een lid van de familie Hoedemakers in dienstjaar 1959 verkocht aan de gemeente 's-Hertogenbosch onder adres Beurdestraat 39a.

Perceel 7

Huis en erf, groot 242 m², omstreeks 1825 in eigendom van Pieter Antonie van Hem, beroep onbekend, wonende te 's-Hertogenbosch. Later werd het perceel verkocht aan Jan Langen, bakker. De benaming is dan huis, stal en tuin. Omstreeks 1886 werden op het achterterrein een viertal woninkjes gebouwd met een gemiddelde oppervlakte van 14 m² (percelen met nummers 4126 t/m 4129). De eigenaar is dan Antonius Franciscus Lefel, olieslager wonende te 's-Hertogenbosch. In dienstjaar 1896 kwamen de percelen in eigendom van Hendrikus Lefel, koopman. Vervolgens in dienstjaar 1909 naar Petrus Johannes Opstraat, herbergier en koopman. In dienstjaar 1942 vindt er sloop plaats waarna de benaming luidt: schuur, pakhuis en erf. In dienstjaar 1959 werd het perceel verkocht aan de gemeente 's-Hertogenbosch onder adres Beurdestraat 41.

Woonachtig volgens het adressenboek van 's-Hertogenbosch:

Huisnummer 41:
1865: M.J. van Grevenhoek, winkelier in fruit.
1910: A. van Hoek, winkelier, sigarenmaker.
1919: weduwe E. van Hoek, winkelierster.
1928: J.L.F. Dupuis, J.A. van der Kleij, mejuffrouw W.J. Kreté en J. van Wijnen.
1943: A. van Cuijk, koopman, L.J. Kerssens, A.M. van Lent (houthandelaar).

Huisnummer 41a:
1928: A.H. Verbeek.
1943: A.T. Kelders, scharenslijper en koperslager

Huisnummer 41b:
1928: J.P. Stuiver.

Huisnummer 41g:
1943: G. Kuijs, mandenmaker.

Huisnummer 41c-f, h:
Onbekend.

Perceel 8

Huis en erf, groot 145 m², omstreeks 1825 in eigendom van Franciscus Deltour, zilversmid wonende te 's-Hertogenbosch. Omstreeks 1867 is zijn zoon en timmermansknecht Franciscus Wilhelmus Deltour eigenaar.

Het perceel kende nadien de navolgende eigenaren. Dienstjaar 1878: Petrus Gerardus Korst, koopman en vendumeester. Dienstjaar 1922: Gerardus van Hassel, koopman. Dienstjaar 1927: Arnoldus Cornelis van Dijk, koopman. Dienstjaar 1932: Petrus Timmermans, caféhouder. Dienstjaar 1943: Wilhelmus Henkelman, koopman. Dienstjaar 1955: Wilhelmus Henkelman junior, sigarenfabrikant. Korte tijd later werd het perceel verkocht aan de gemeente 's-Hertogenbosch onder adres Beurdsestraat 43.

Woonachtig volgens het adressenboek van 's-Hertogenbosch:

1865: F. Deltour, winkelier en water- en vuurverkoper, en P. Deltour.

1881: J. van Boekel, tapper.

1908: P. van Dal, schoenmaker, J.J. van Dongen en P. Kersten, sigarenmakers, en A.F. Mulders.

1910: P. Kersten, sigarenmaker, en en A.F. Mulders.

1919: A. van Bremen, sigarenmaker, D. Heesbeen, straatorgelmuzikant, P. Houdijk, stoker, en A.F. Mulders.

1928: G. van der Hoorn, J.C. Maartens, J.K. Mijdam en F. Le Ruet.

1943: Th.C.J. Janse, koopman.

Perceel 9

Huis, groot 21 m² en huis en erf, groot 174 m² omstreeks 1825 in eigendom van de weduwe van Laurens Lucas, particuliere wonende te 's-Hertogenbosch. In onbekend jaar naar Nicolaas van Leeuwarden, zonder beroep. Omstreeks 1840 worden beide percelen samengevoegd tot één huis en erf onder perceelsnummer 2178. Op het achterterrein werd een huisje (perceelsnummer 2177) gebouwd. De percelen zijn dan in bezit van de Bossche zilversmid Franciscus Deltour. Vervolgens kende de percelen de volgende eigenaren.

Dienstjaar 1878: Petrus Gerardus Korst, vendumeester. Dienstjaar 1922: Gerardus van Hassel, koopman.

Dienstjaar 1927: Arnoldus Cornelis van Dijk, koopman. Vervolgens werd het huisje met perceelsnummer

2177 verbouwd tot werkplaats. Nadien werd het perceel in dienstjaar 1932 verkocht aan Petrus

Timmermans. In dienstjaar 1943 aan Wilhelmus Henkelman, koopman. Uiteindelijk werd het perceel in

dienstjaar 1955 verkocht aan de gemeente 's-Hertogenbosch onder adres Beurdsestraat 45.

Woonachtig volgens het adressenboek van 's-Hertogenbosch:

1865: M.A. Litzenburg, tapper en ijzergieter.

1875: idem.

1908: J. van Dongen, boekbinder, weduwe Van Engelen, P. en N. Hoek, sigarenmakers, G. van Leeuwen, sorteerder.

1910: J. van Dongen, boekbinder, en P. en N. Hoek, sigarenmakers.

191: Th. Geerlings, arbeider, K. van Hezik, sigarenmaker, P. van Hoek, sigarenmaker, en Mart. Passon, vormwerker.

1928: weduwe B.J. Dekker, weduwe W.C. Greebe, A. Huiskens, H. Kelders, A.F. Kroon, F.J. Meijer, A. den Otter en H. Sengers.

1943: H.W. Beekwilder, Fr. Damen, stoelmatter, en J.W. van der Hoorn, koopman.

Perceel 10

Huis, groot 150 m², omstreeks 1825 in eigendom van Hendrik Desmense, speldenmaker wonende te 's-Hertogenbosch. In dienstjaar 1858 verkocht aan Johannes Hilbrant, koopman. Vervolgens werd het huis gebruikt als pakhuis. Na de verkoop aan de Bossche olieslager Lodewijk Burg werd het pakhuis weer gebruikt als woonhuis met perceelsnummer 2929.

In dienstjaar 1888 verkocht aan Engelina Lefel, koopvrouw. In dienstjaar 1894 liet zij het huis herbouwen waarna perceelsnummer 4870 werd toebedeeld. Nadien kende het perceel de navolgende eigenaren.

Dienstjaar 1899: Hendrikus Lefel, koopman. Dienstjaar 1908: Antonius Lefel, zonder beroep. Dienstjaar

1909: Johannes Antonius Cornelis Wilhelm Maria Hamilton, zonder beroep. Dienstjaar 1924: Martinus van

Drunen, winkelier. Dienstjaar 1937: Maria Martina van Drunen. Dienstjaar 1942: Wilhelmus Henkelman,

koopman. In dienstjaar 1955 werd het perceel verkocht aan de gemeente 's-Hertogenbosch onder adres Beurdsestraat 47.

Woonachtig volgens het adressenboek van 's-Hertogenbosch:

Huisnummer 47:

1865: L. Burg, slijter in steenkolen.

1875: L. Burg, slijter in steenkolen.

1881: L. Burg, slijter in steenkolen.

1908: A. van de Krieken, arbeider, weduwe Van Roosmalen, W. van der Zande, sigarenmaker, en de weduwe Zanne.

1910: W. van der Zande, sigarenmaker en weduwe Zanne

1919: P.A. Heesbeen, straatorgelmuzikant, W. Salvisbergen, arbeider, Joh. Stuiver, sigarenmaker, en J. v.d. Velden, grondwerker.

1928: H.W. en J. Beekwilder, P.A. Heesbeen, J. Kapteijns, H.W. Salfischberger, P.H. Spijkers, A.J.F. Verweij en H. Ziegenhardt.

1943: G.J.J. van den Heijden, opperman, en J. van Helvoirt, los werkman.

Huisnummer 47b:

1928: weduwe G. Huiskes en J. Swarts.

Huisnummer 47c:

1928: echtgenote M. Pennings.

Huisnummer 47h:

1928: weduwe A. Peijnenburg.

Perceel 11

Huis en erf, groot 136 m², omstreeks 1825 in eigendom van Lodewijk Klosner, beroep onbekend wonende te 's-Hertogenbosch. In een onbekend jaar werd Jasper Dijkmans, verver, de nieuwe eigenaar. Het gaat dan om perceel met nummer 2597: huis en erf, groot 120 m². Later verkocht aan Lodewijk Burg. Nadien werden de volgende personen eigenaar. Dienstjaar 1887: Maria Antonia Wieleman, water- en vuurverkoopster. Dienstjaar 1920: Johannes Smits, koopman en winkelier. Dienstjaar 1954: Wilhelmus Smits. In hetzelfde jaar Antonius Adrianus Smits, caféhouder. In dienstjaar 1958 werd het perceel verkocht aan de gemeente 's-Hertogenbosch onder adres Beurdsestraat 49-51.

Woonachtig volgens het adressenboek van 's-Hertogenbosch op 49:

1881: gezusters Wieleman, water- en vuurverkoopsters.

1908: G. Corret, sigarenmaker, G. van Hassel, winkelier en koopman, J. Kievits, sigarenmaker, en H. Maas, sigarenmaker.

1910: G. van Hassel, winkelier en koopman, J. Kievits, sigarenmaker, en H. Maas, sigarenmaker.

1919: P.L. Kersens, sigarenmaker.

1928: J. Smits.

1943: weduwe C.M. van de Heuvel-Smits, J. Smits, café's, restaurants en hotels.

Woonachtig volgens het adressenboek van 's-Hertogenbosch op 51:

1919: Chr. Van Beers, schoenmaker, M. van Gestel, smid, en weduwe C. Maas, werkster.

1928: weduwe C. van Griensven, P. van Houtum en weduwe W. Maas.

Achter voornoemd perceel stonden omstreeks 1825 een aantal huisjes, vermoedelijk arbeiderswoninkjes met de nummers 1503, 1504, 1505, 1506 en 1507. Het huisje met nummer 1503 werd omstreeks 1860 verbouwd en kreeg nummer 2596 toebedeeld. Samen met de andere percelen (huisjes) kenden zij verschillende eigenaren. Dienstjaar 1861: Hendrikus Verheijde, zonder beroep wonende te Vught. Dienstjaar 1892: Engelina Lefel. In dienstjaar 1894 werd het huis herbouwd tot drie kleine huisjes met een oppervlakte van 23 m². Dienstjaar 1899 verkocht aan Hendrikus Lefel. Dienstjaar 1908: Antonius Lefel. Dienstjaar 1909: Johannes Antonius Cornelis Wilhelm Maria Hamilton, zonder beroep. Dienstjaar 1924: Martinus van Drunen. Dienstjaar 1937: Maria Martina van Drunen. Nadien werd de huisjes gesloopt en het lege kavel werd verkocht aan Wilhelmus Henkelman, koopman. In dienstjaar 1954 verkocht aan Wilhelmus Smits. In hetzelfde jaar werd Antonius Adrianus Smits, caféhouder, eigenaar. In dienstjaar 1958 werd het perceel verkocht aan de gemeente 's-Hertogenbosch.

Perceel 12

Huis en erf, groot 169 m², omstreeks 1825 in eigendom van Cornelis van de Steen, beroep onbekend. Later werd het perceel verkocht aan Johannes Hilbrand, koopman. In dienstjaar 1861 verkocht aan Frederik Marinus, winkelier. Deze liet het huis verbouwen en bouwde op het achterliggende perceel een viertal nieuwe woninkjes (nummers 3000, 3001, 3002 en 3003) waarvoor een ander bouwwerk van dezelfde eigenaar (perceelsnummer 1456) moest wijken. Nadien verkocht aan de navolgende eigenaren. Dienstjaar 1888: Martinus Balthoven, meubelmaker. Dienstjaar 1893: Antonie Hurkens, metselaar. Dienstjaar 1900: Johan Albert van der Linden, winkelier. Dienstjaar 1918: Adrianus Teulings, zonder beroep. Dienstjaar 1951: Henricus Adrianus Teulings, technisch ambtenaar. In dienstjaar 1958 werd het perceel verkocht aan de gemeente 's-Hertogenbosch onder adres Weversplaats 1.

Woonachtig volgens het adressenboek van 's-Hertogenbosch:

Huisnummer 1:

1865: A. Pompe, kaarsenmaker.

1894: Ant. Hurkens, metselaar.

1908: J. Smits, winkelier, weduwe Valkenburg en F.H. Vos, wagenrijder.

1910: W. Bodar, winkelier, weduwe Valkenburg en F.H. Vos, wagenrijder.

1928: J.J. van Dongen, mejuffrouw M. Raaijmakers, A.A. Smits en echtgenote van A.W. Smits.

1943: F.A. van Breemen, sigarensorteerder, en P.J.W. de Kok, sigarenmaker.

Huisnummer 1b:
1908: Artillerie-kazerne.
1928: G. Weber.

Huisnummer 1f:
1908: Artillerie-kazerne.
1928: A. van Osch.

Perceel 13

Huis en erf, groot 144 m², omstreeks 1825 in eigendom van Johannes Josephus van Miert, koopman. Verkocht in onbekend jaar aan Gerard Kraanwinkel, tapper. Vervolgens kende het perceel de navolgende eigenaren. Dienstjaar 1836: Petrus van Mackelenbergh, zadelmaker. Omstreeks 1846: Frederik Marinus, winkelier. Dienstjaar 1873: Henrica van Rooij, weduwe van voornoemde Marinus. Dienstjaar 1888: Johannes Bodaart, winkelier. Dienstjaar 1906: Antonius Cornelis Wilhelm Maria Hamilton, zonder beroep. Dienstjaar 1924: Maria Josephina van de Braak, weduwe van Martinus van Drunen. Dienstjaar 1937: Henrica Maria van Drunen. Dienstjaar 1942: Wilhelmus Henkelman, koopman. Vervolgens vererfd door diens zoon Wilhelmus Henkelman junior, sigarenmaker. In dienstjaar 1955 werd het perceel verkocht aan de gemeente 's-Hertogenbosch onder adres Weversplaats 3.

Woonachtig volgens het adressenboek van 's-Hertogenbosch:

1910: weduwe Maassen, winkelierster.
1928: W.F. Dekker, P. van Es, H. van der Lee, W. Scheffer, J.A.M. Voigt en A.J. Wetser, sigarenmaker.
1943: G. van Breemen, W.F. Dekker, fabrieksarbeider, en P. Kradolfer, sigarenmaker.

Perceel 14

Huis en erf, groot 228 m². In eigendom van Johan Heinrich Kohler, winkelier. Later verkocht aan Jan van Zuilichem, zonder beroep wonende te Zaltbommel. Het perceel kende vervolgens de navolgende eigenaren. Dienstjaar 1840: Josephus van Rosmalen, rentenier. Circa 1845: Anna Catharina Happ, weduwe van Louis Frederik Wegenaar, zonder beroep wonende te Maaseijk, België. Dienstjaar 1859: Johannes Kurvers, metselaar. Het huis dat op het perceel aanwezig is werd vervolgens opnieuw gebouwd en kreeg perceelsnummer 2821 toebedeeld. Nadien kende het perceel de navolgende eigenaren. Omstreeks 1900: Antonius Lefel, zonder beroep. Dienstjaar 1911: Johannes Smetsers, wagenknecht. Dienstjaar 1932: Wilhelmus Henkelman, koopman. Vervolgens via vererving naar zijn zoon Wilhelmus Hendrikus Henkelman junior, sigarenmaker. In dienstjaar 1955 werd het perceel verkocht aan de gemeente 's-Hertogenbosch onder adres Weversplaats 5.

Woonachtig volgens het adressenboek van 's-Hertogenbosch:

1865: J.G. Suurs, tapper en winkelier.
1875: J.J. Chapel, tapper.
1908: weduwe Verdonk, winkelierster.
1910: idem
1928: F. Aalbers, A.G. van Breemen en C. van Gulik.
1943: weduwe A.M. Engelbert-Govers, J. van Es, nachtwaker, en Gerrit van der Hoorn, sigarenventer.

Conclusie

Uit bovenstaande gegevens is op te maken dat de eigenaren van bovenstaande percelen verschillende beroepen uitoefenden. Het is niet vanzelfsprekend dat de eigenaar tevens de bewoner is. Dat komt duidelijk naar voren als we de adresboeken van 's-Hertogenbosch raadplegen. De percelen (panden) werden in de meeste gevallen verhuurd aan derden.



Kadastrale kaart 1887 met daarop aangegeven de perceelsnummers (bron: Stadsarchief 's-Hertogenbosch).



Kadastrale kaart 1957. De kleuren geven de status van de panden aan. Onbewoonbaar verklaard (rood), slechte toestand (blauw), eventueel te verbeteren (oranje) en gesloopt (groen). Het gearceerde gedeelte betreft eigendommen van het Rijk, Provincie en PTT (bron: Stadsarchief 's-Hertogenbosch).



Detail van bovenstaande kadastrale kaart uit 1957. De perceelsnummers staan erbij vermeld.



Foto uit 1929 van de Beurdestraat tijdens de Plechtige Omgang. Boven de foto staan de perceelsnummers (bron: Stadsarchief 's-Hertogenbosch, inv.nr. 0008199).

8 | 7 | 6 | 5 | 4 | 3 | 2 | 1 |



Foto uit 1955 van de Beurdsestraat, enkele jaren voor de sloop. Boven de foto staan de perceelsnummers. Perceel 6 is niet meer bewoond, maar staat in 1957 op de nominatie om eventueel te verbeteren. Perceel 7 en 8 zijn onbewoonbaar verklaard, maar nog niet onbewoond (bron: Stadsarchief 's-Hertogenbosch, inv.nr. 0021696).

10 | 9 | 8 | 7 | 6 | 5 | 4-1 |



Foto uit 1929 van de Beurdsestraat tijdens de Plechtige Omgang. Boven de foto staan de perceelsnummers (bron: Stadsarchief 's-Hertogenbosch, inv.nr. 0035147).

Archivalia

Kadastrale leggers 's-Hertogenbosch. BHIC.

Website

<http://www.bossche-encyclopedie.nl> (adresboeken 's-Hertogenbosch)

<http://www.erfgoedshertogenbosch.nl/collecties/beeld-en-geluid> (stadsarchief 's-Hertogenbosch)

perceel	1825	1830 onbekend	1833	1835 onbekend	1836	1840	1840	1840	1846	1846	1846 onbekend	1857	1858	1859	1860	1861	1862		
1	Johannes Vernabel	L.J. Sassen	G. Kappen	P. van Dalen					C.J. Mirne	J. Hilbrant							T. van Wamel		
1 achter	Johannes Vernabel	L.J. Sassen	G. Kappen	G. Kappen					P. Stokvis								A. van Boekel		
2	W. Louwendie																H.B. Klijper		
3	J.W. Schiffers																F. Deltour		
4	J. Neurdenburg																F. Mollen		
5	T. Ruijs																I.C. Finck		
6	T. Ruijs																J. Hilbrant		
6 achter	D. Nederveen	M. Grandel		E. Bollen													B.A. van Berkum		
7	P.A. van Hem			J. Langen															
8	F. Deltour																		
9	weduwe L. Lucas			N. van Lecuwarden															
10	H. Desmense																J. Hilbrant		
11	L. Klossner			J. Dijkmans													L. Burg		
11 achter	C. van de Steen																J. Hilbrant		
12	J. van Miert	G. Kraanwinkel															F. Marinus		
13	J. van Miert	J. van Zuillichem															F. Marinus		
14	J.H. Kohler																J. Kuvers		
																	J. Kuvers		
1	1864 onbekend	1867	1868	1870	1873	1875	1878	1880	1886	1887	1888	1891	1892	1893	1894	1896	1898		
1 achter	J. Kuvers								M.E. Brink								H. van Nunen		
2																	H. van Nunen		
3	T.J. Kijpers																J.H. Gielen		
4	J. Spierz																		
5																			
6																			
6 achter																			
7																			
8	F.W. Deltour																		
9																			
10																			
11																			
11 achter																			
12																			
13																			
14																			
1	1899	1900	1904	1906	1908	1908	1909	1911	1915	1917	1918	1920	1921	1922	1924	1926	1927	1929	1931
1 achter																			
2																			
3	J. van Elten																		
4																			
5	H. van der Hoef	W.H. Ruijters																	
6																			
6 achter																			
7																			
8																			
9																			
10																			
10 achter	H. Lefel																		
11																			
11 achter	H. Lefel																		
12																			
13																			
14																			

	1932	1935	1937	1942	1943	1946	1951	1954	1955	1956	1958	1959	1961
1	A.B. Hurkens/venoot	Hurkens en Zn	onbekend										gemeente
2	A.B. Hurkens/venoot	Hurkens en Zn											gemeente
3													
4	J.F. le Ruet	M.A. Passon								P.C. Stronk			gemeente
5													gemeente
6													gemeente
7													gemeente
8	P. Timmermans												gemeente
9	P. Timmermans												gemeente
10		M.M. van Drunen											gemeente
11		M.M. van Drunen											gemeente
11 achter		M.M. van Drunen											gemeente
12		H.M. van Drunen											gemeente
13		H.M. van Drunen											gemeente
14	W. Henkelman												gemeente

Bijlage 5 Doorlopende profielen

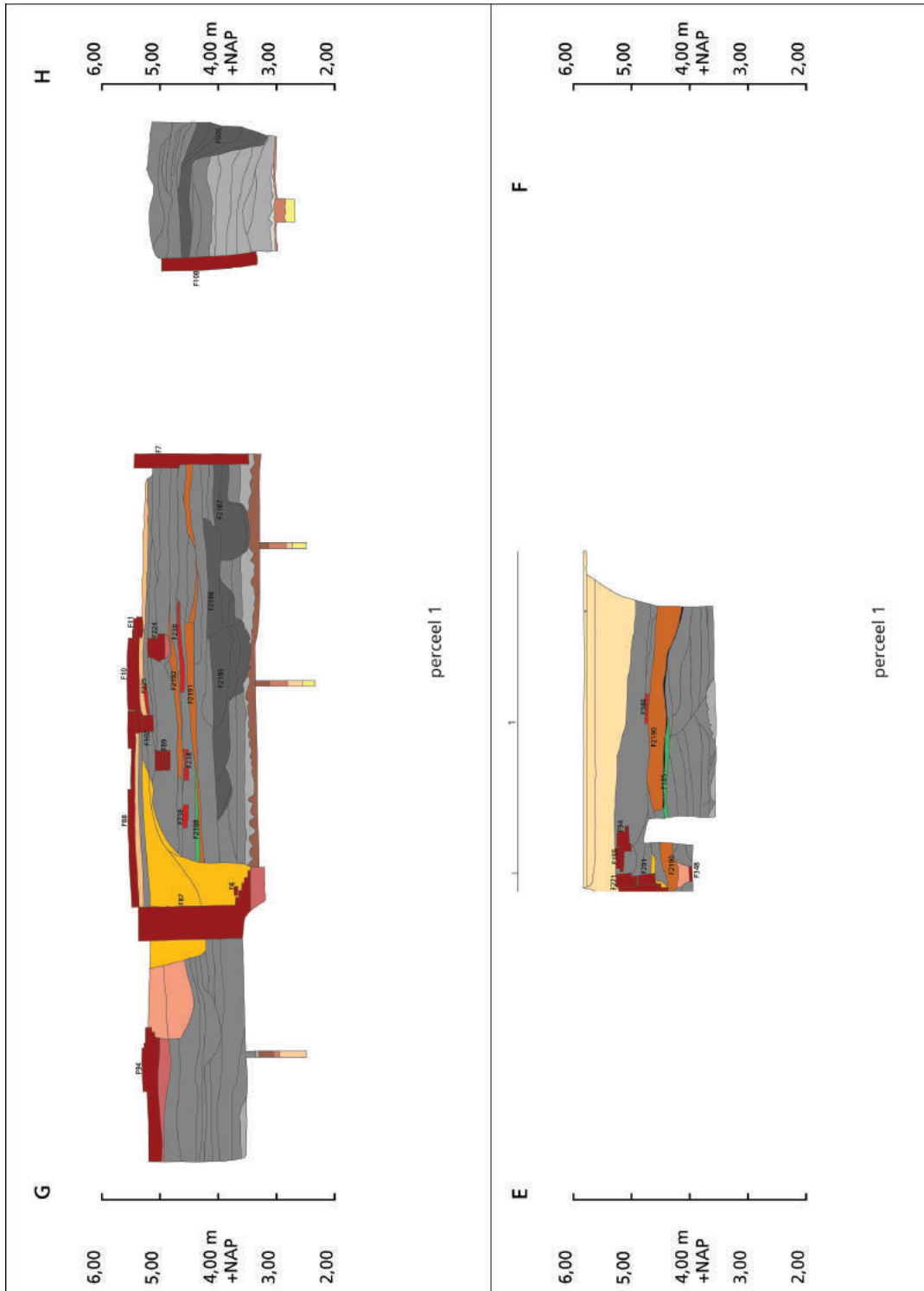
Zie DVD

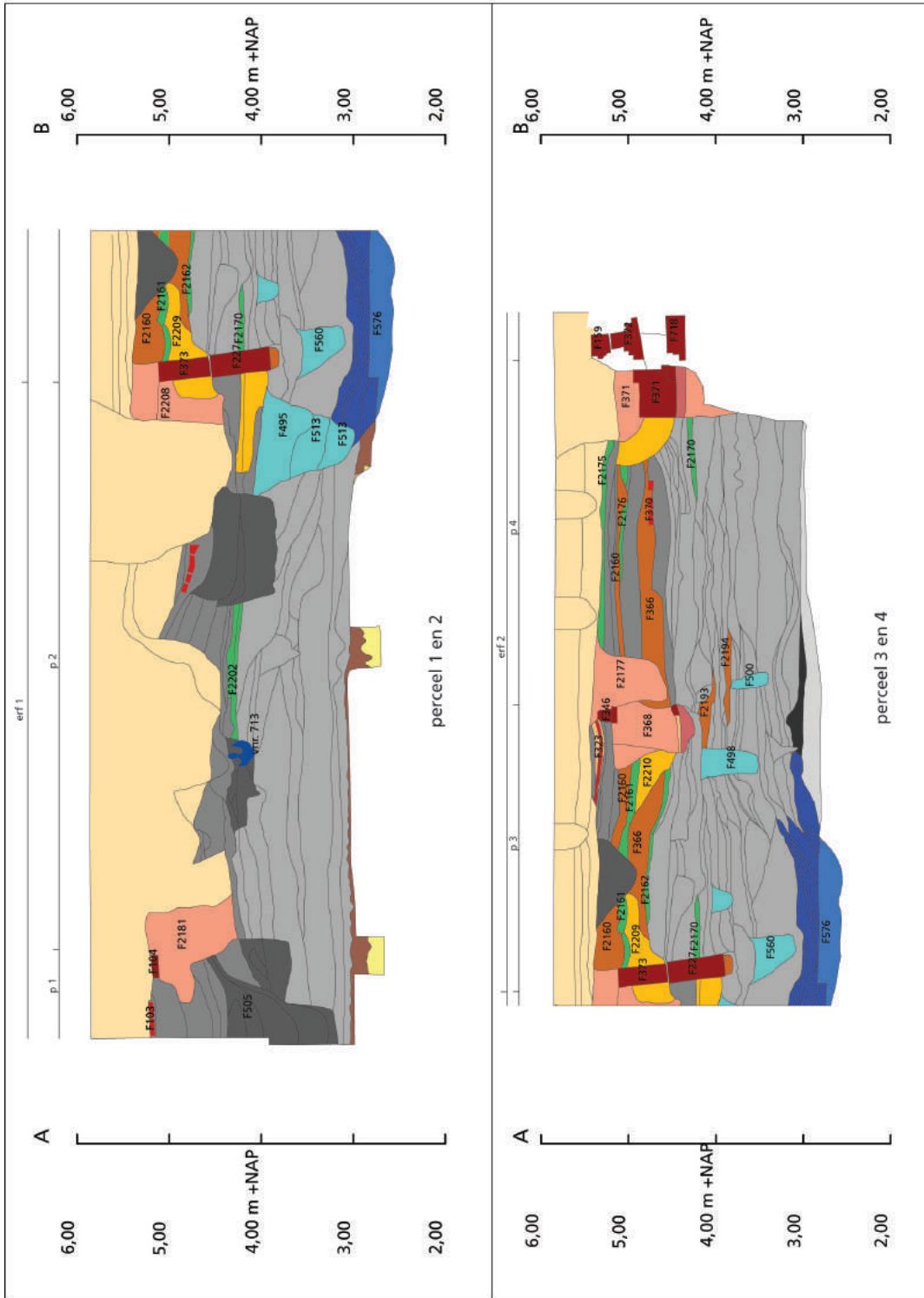
's-Hertogenbosch, Museumkwartier

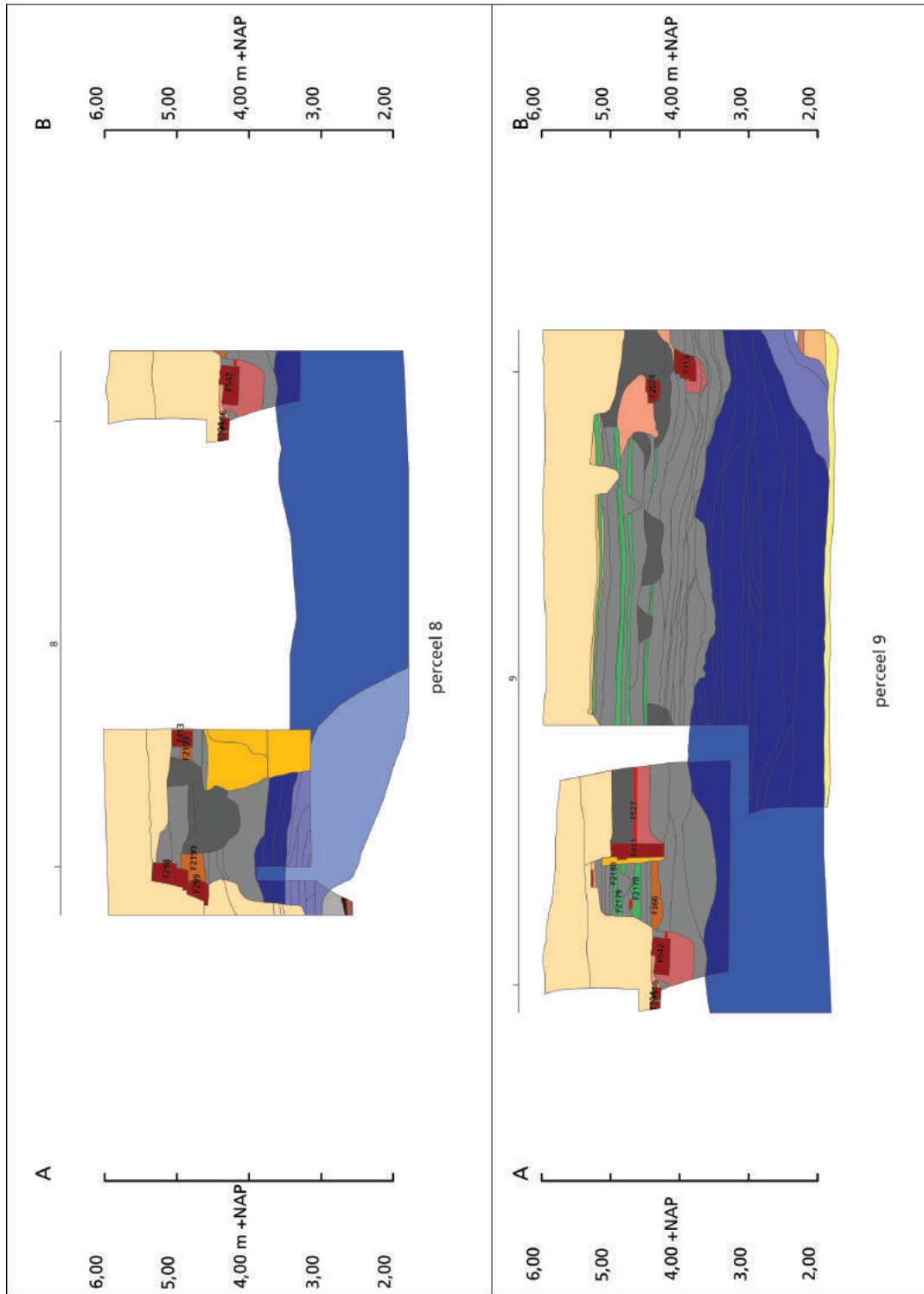
Legenda profielen

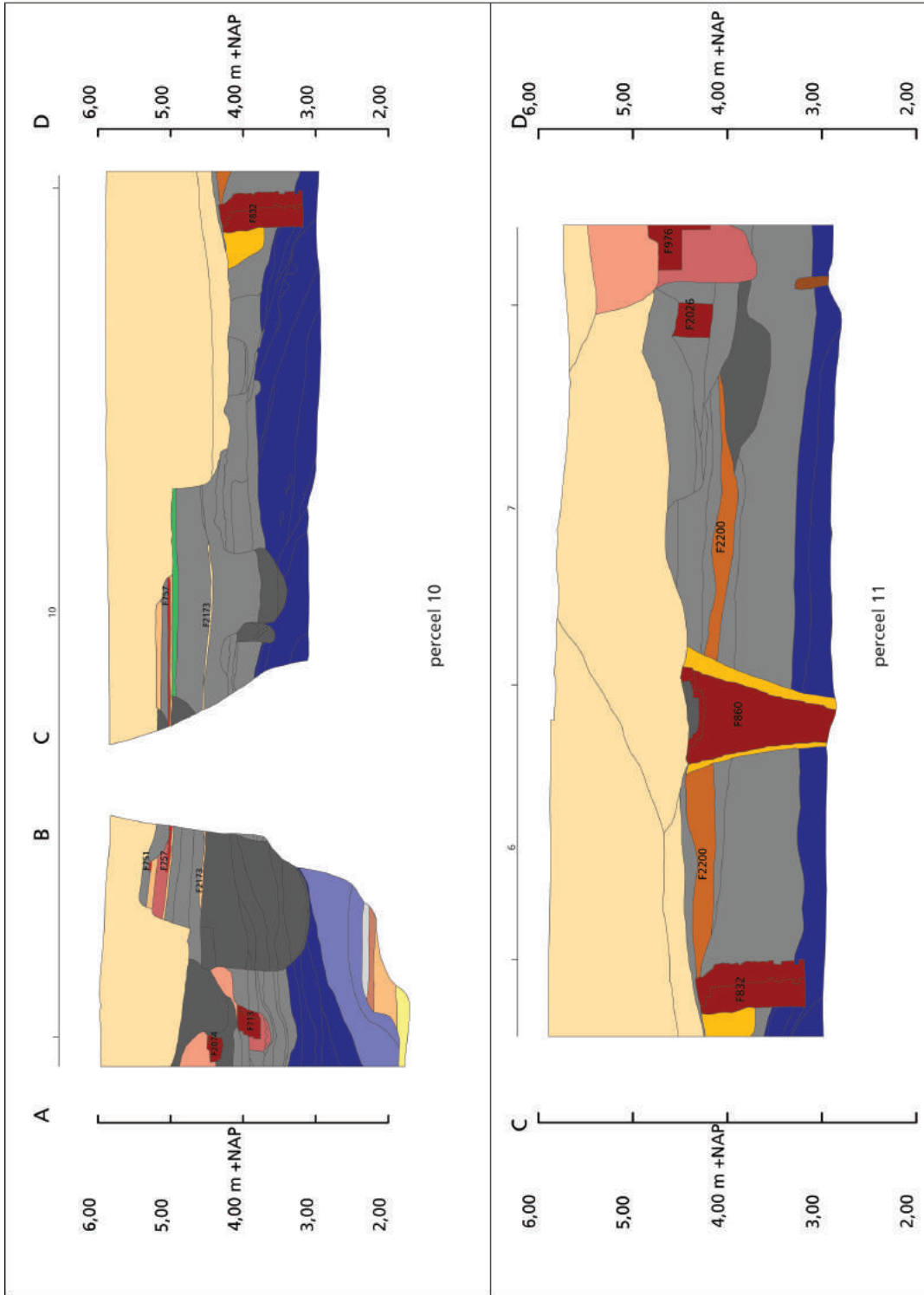
	recente verstering
	muurwerk
	puinfundering
	uitbraak
	baksteen
	baksteenvloer
	leemvloer
	vlijlaag
	kuil
	paalspoor
	brandlaag
	hout
	waterloop
	perceelsgreppels
	ophoging nieuwe tijd
	ophoging late middeleeuwen
	humeuze laag
	verspitte BC-horizont
	B-horizont
	C-horizont

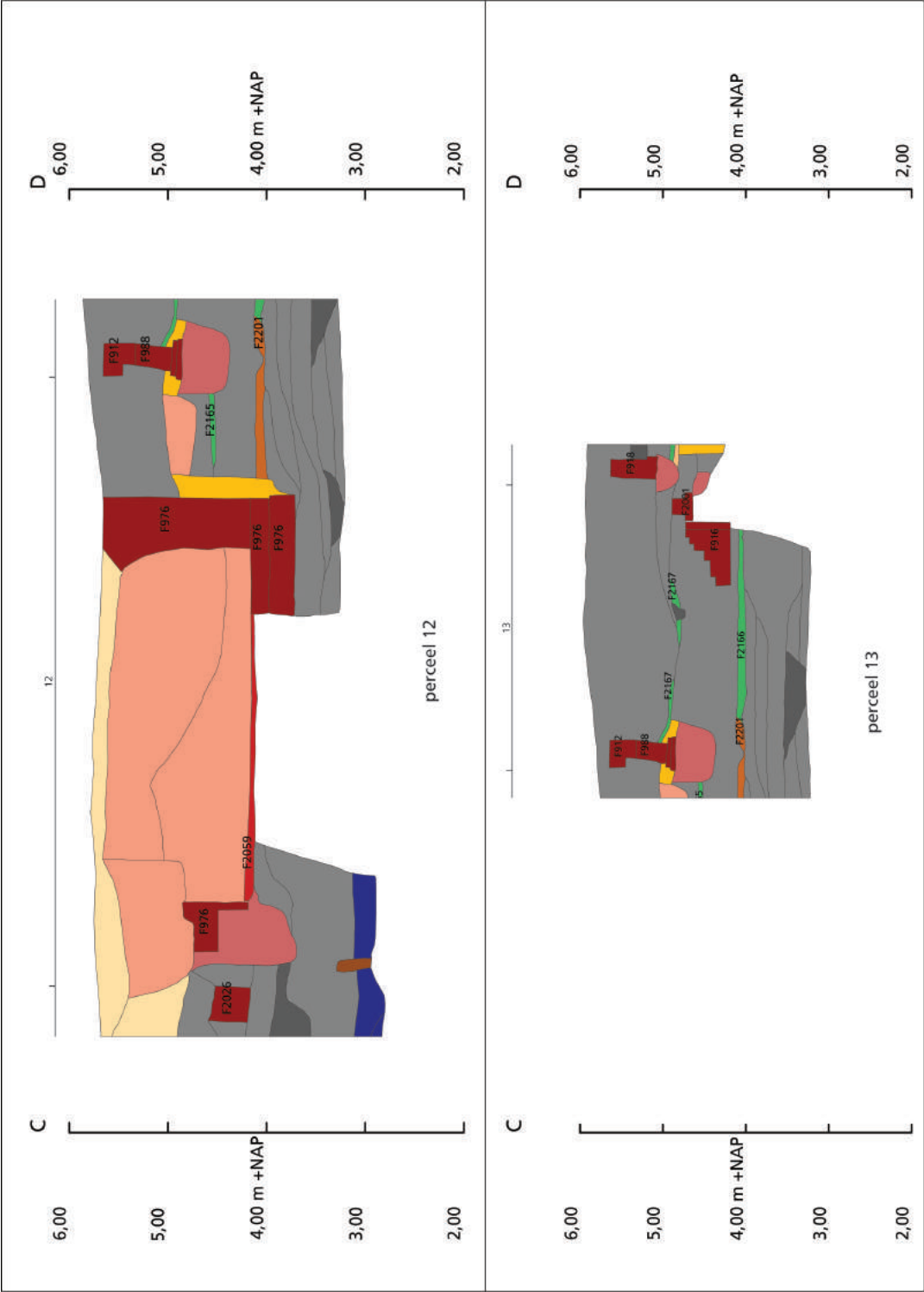
Bijlage 6 Uitsneden profielen per perceel

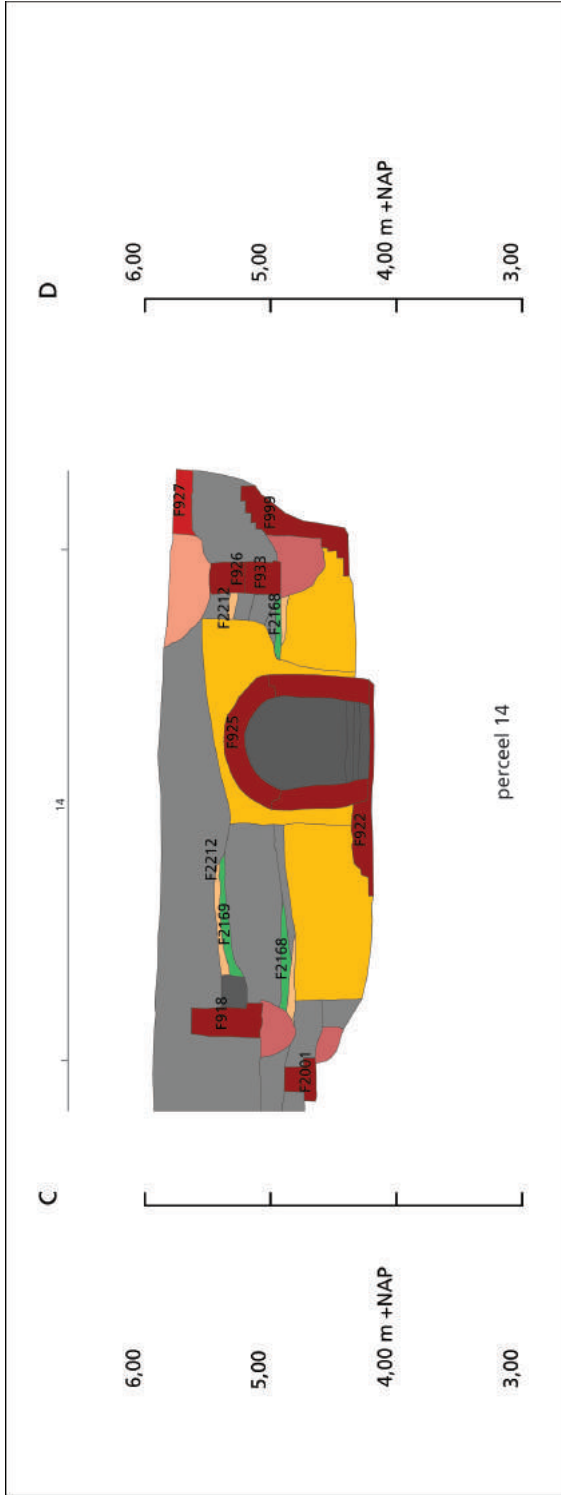




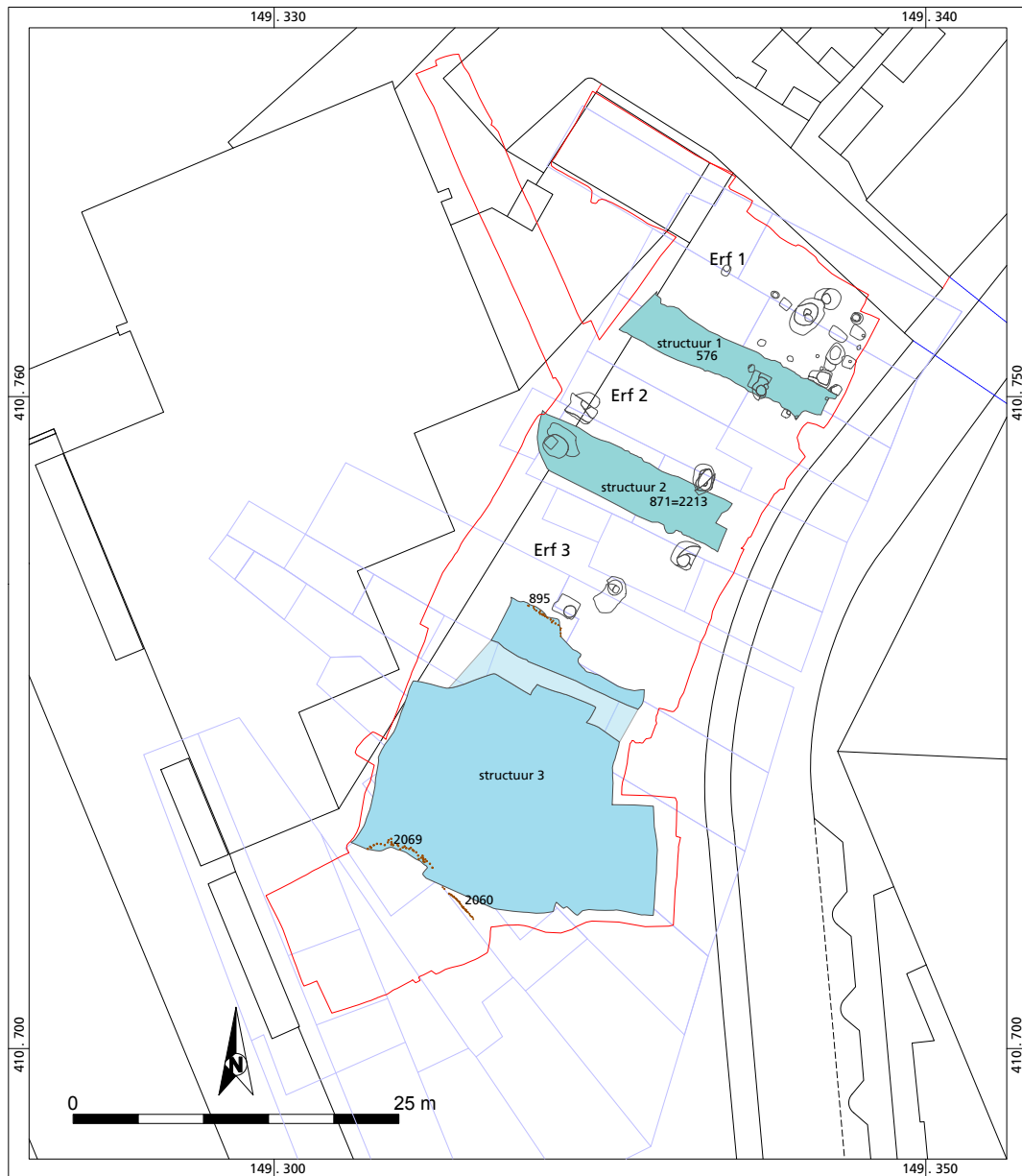
















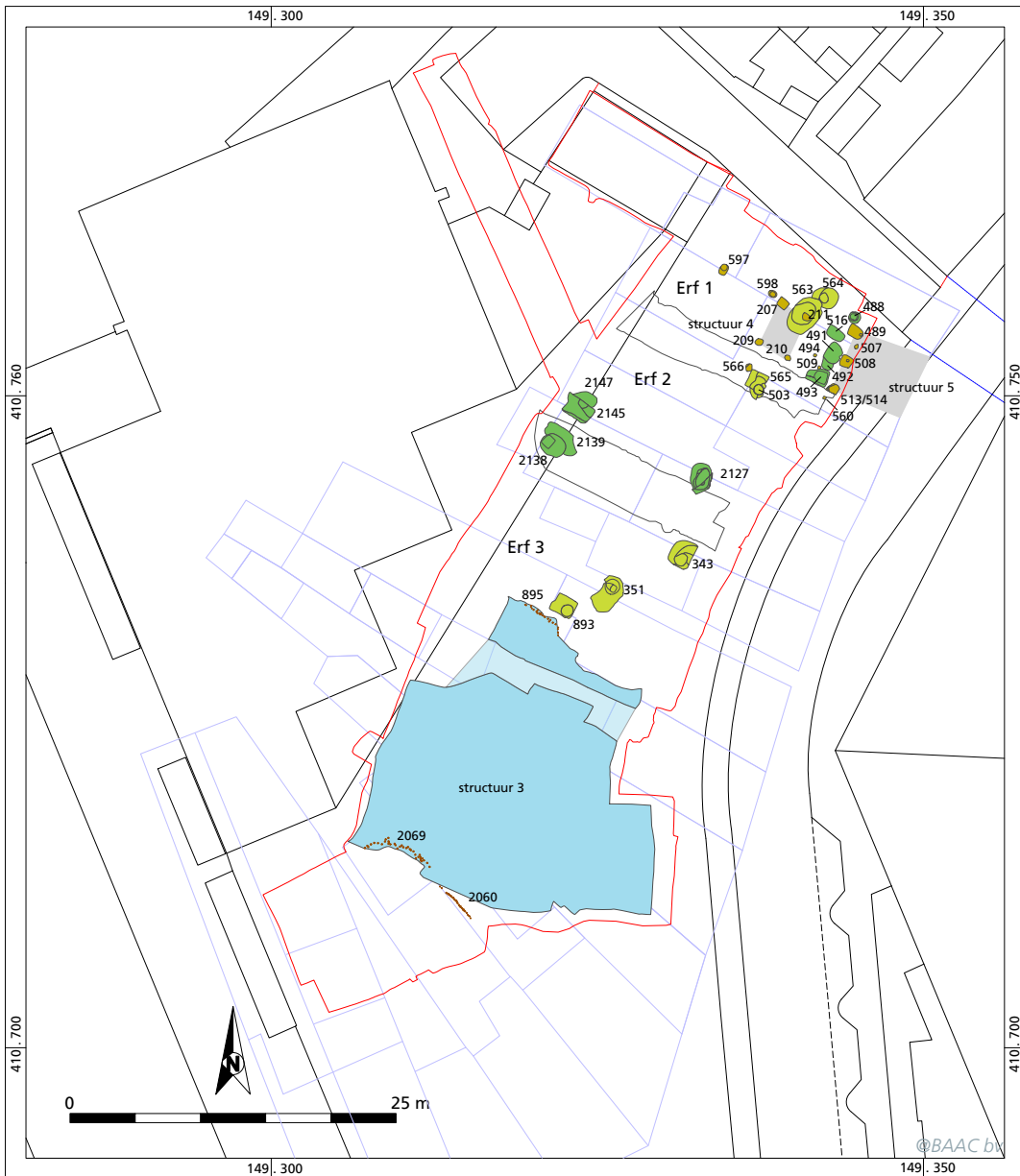
Bijlage 7 Sporenkaarten fase 1




's-Hertogenbosch, Museumkwartier
fase 1a, 1250-1300

 waterloop	 beschoeiing	 onderzoeksgebied
 greppel	 waterput	 perceelsgrens 1823
 muurwerk	 paalspoor	

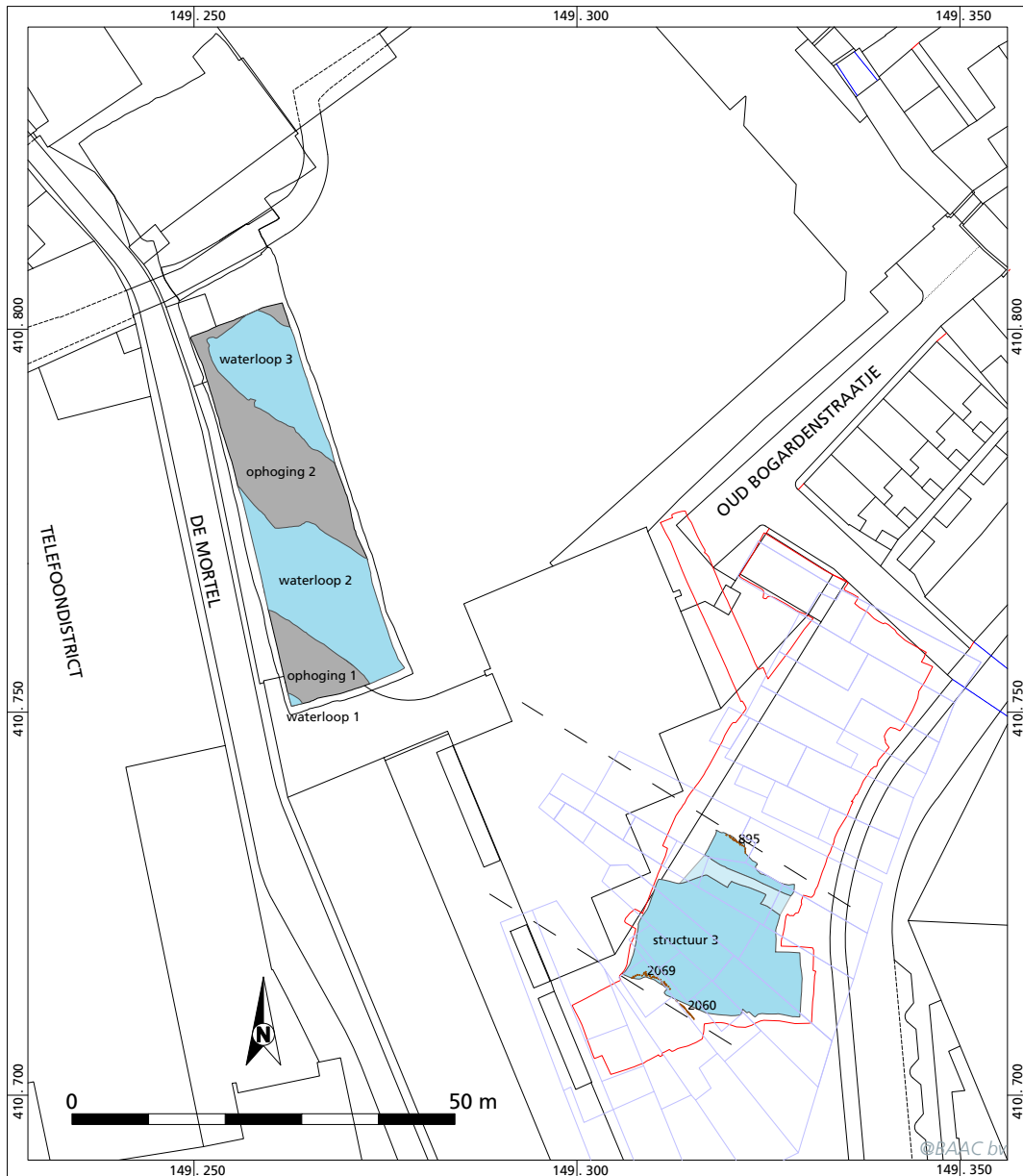
BAAC









's-Hertogenbosch, Museumkwartier
fase 1b, 1300-1350

- | | | |
|---|---|--|
|  waterloop |  waterput |  onderzoeksgebied |
|  kuil |  paalspoor |  perceelsgrens 1823 |
|  beschoeiing |  baksteen |  vorige fase |



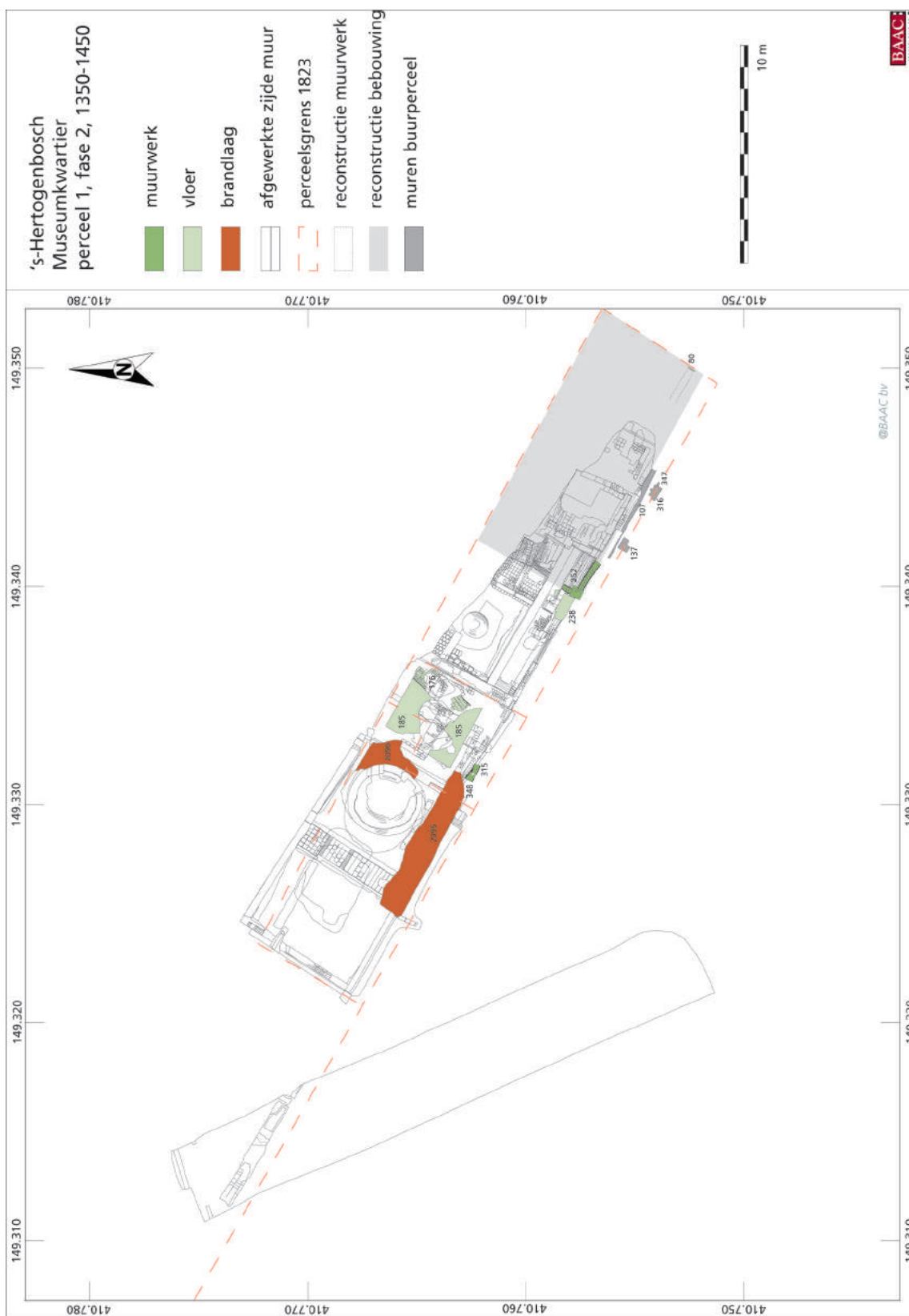


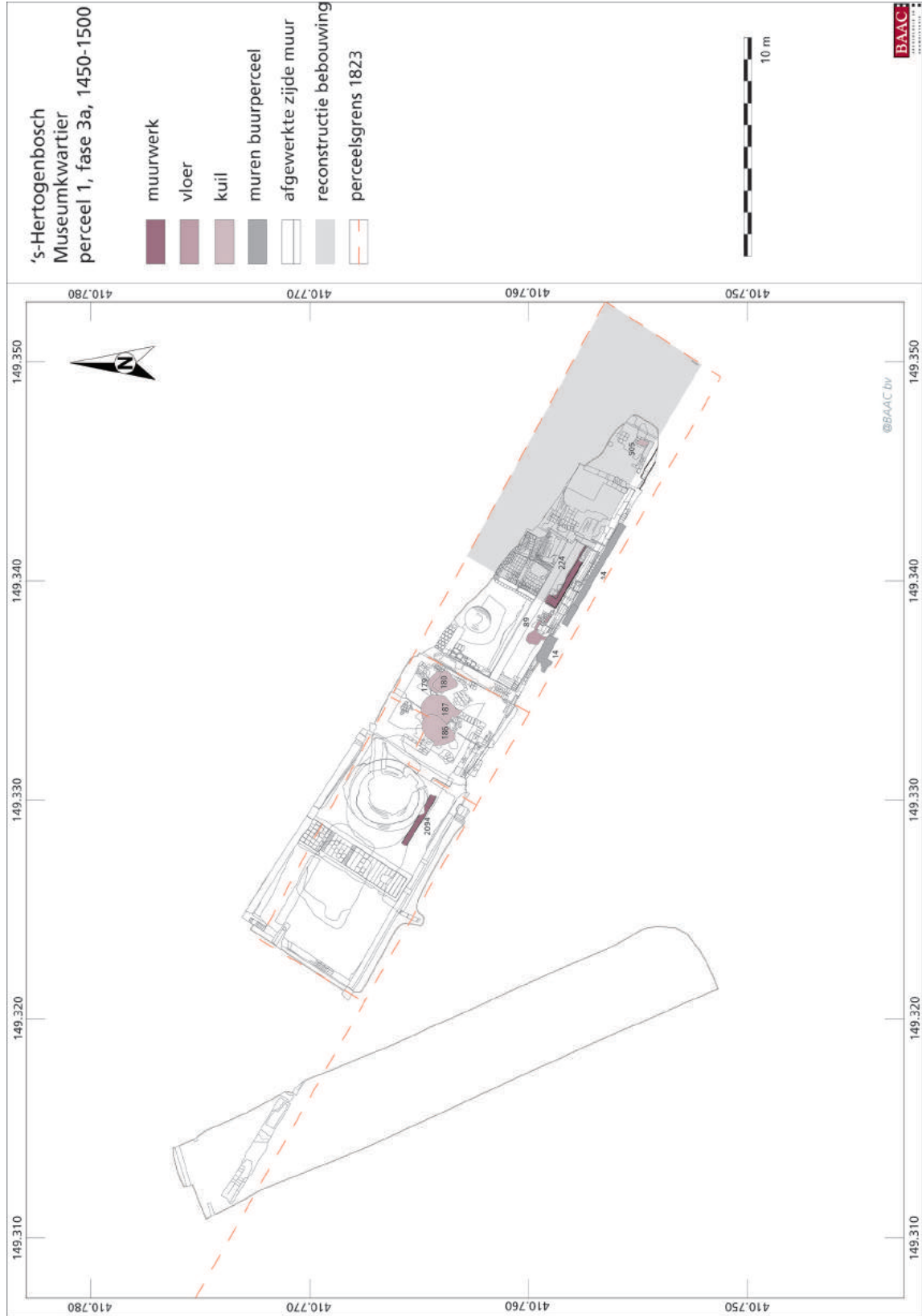
's-Hertogenbosch, Museumkwartier
Waterloop, fase 1, 1250-1350

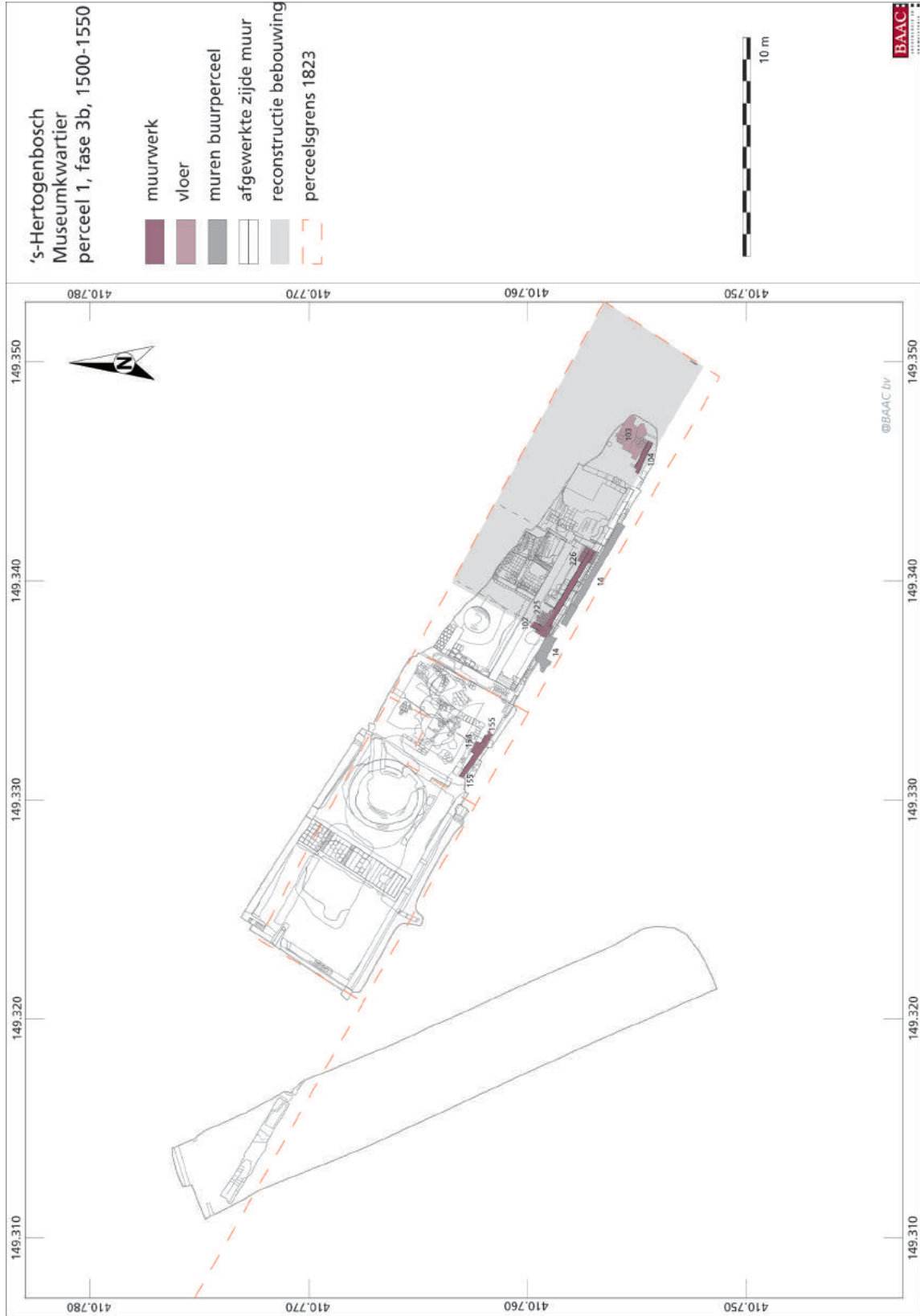
- | | | | |
|---|-------------|---|-------------------------|
|  | waterloop |  | onderzoeksgebied |
|  | ophoging |  | perceelsgrens 1823 |
|  | beschoeiing |  | reconstructie waterloop |

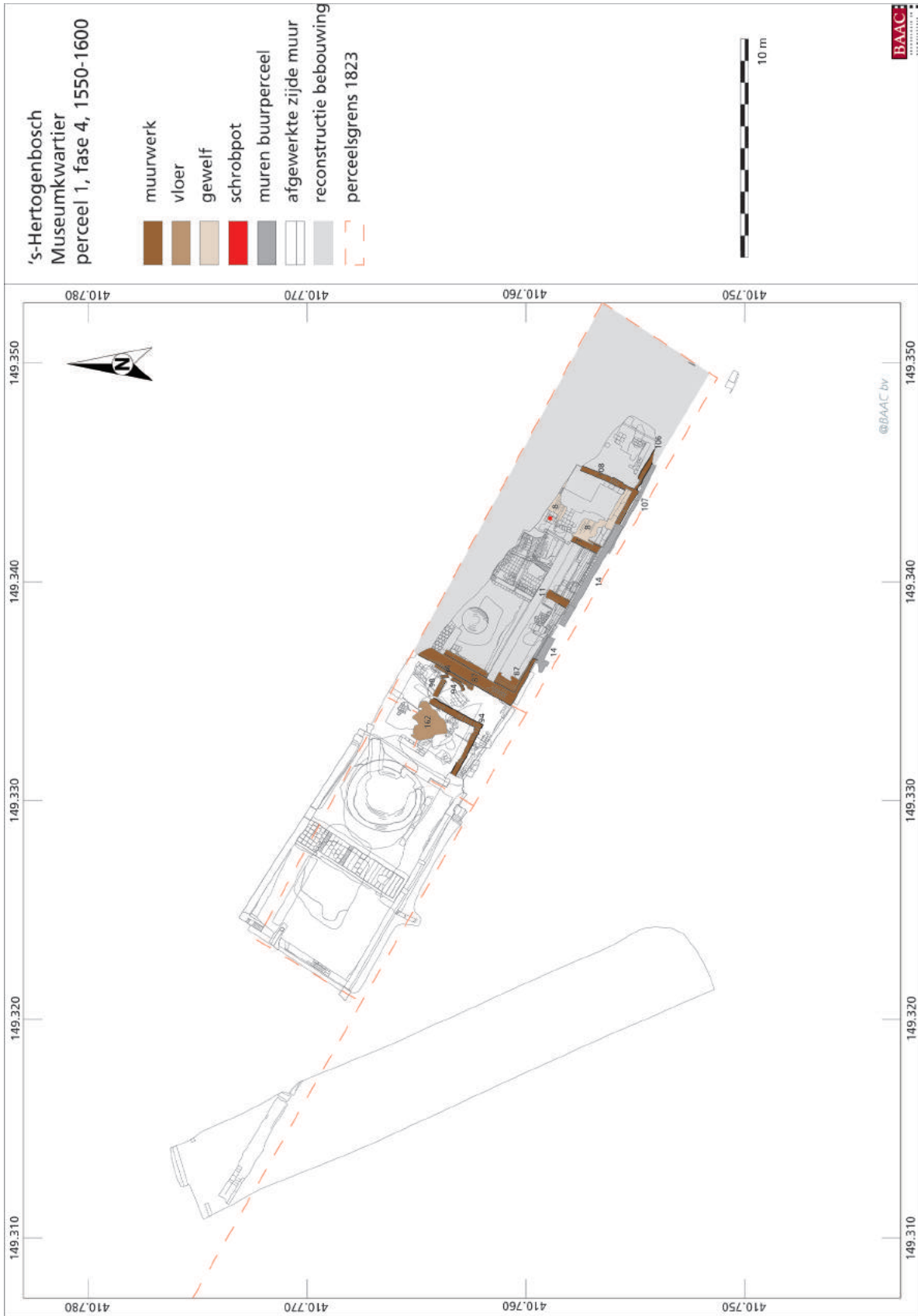


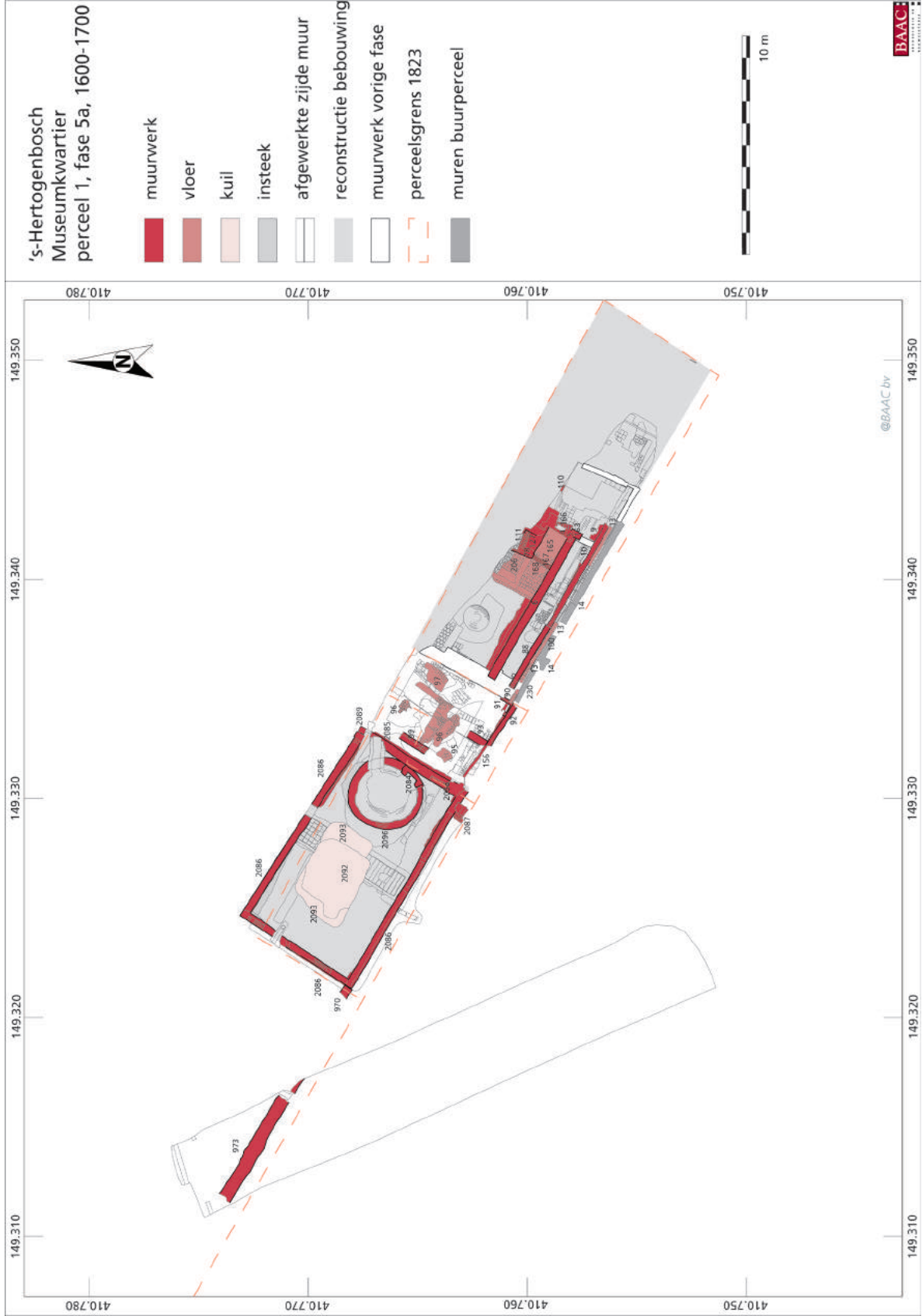
Bijlage 8 Fasekaarten perceel 1

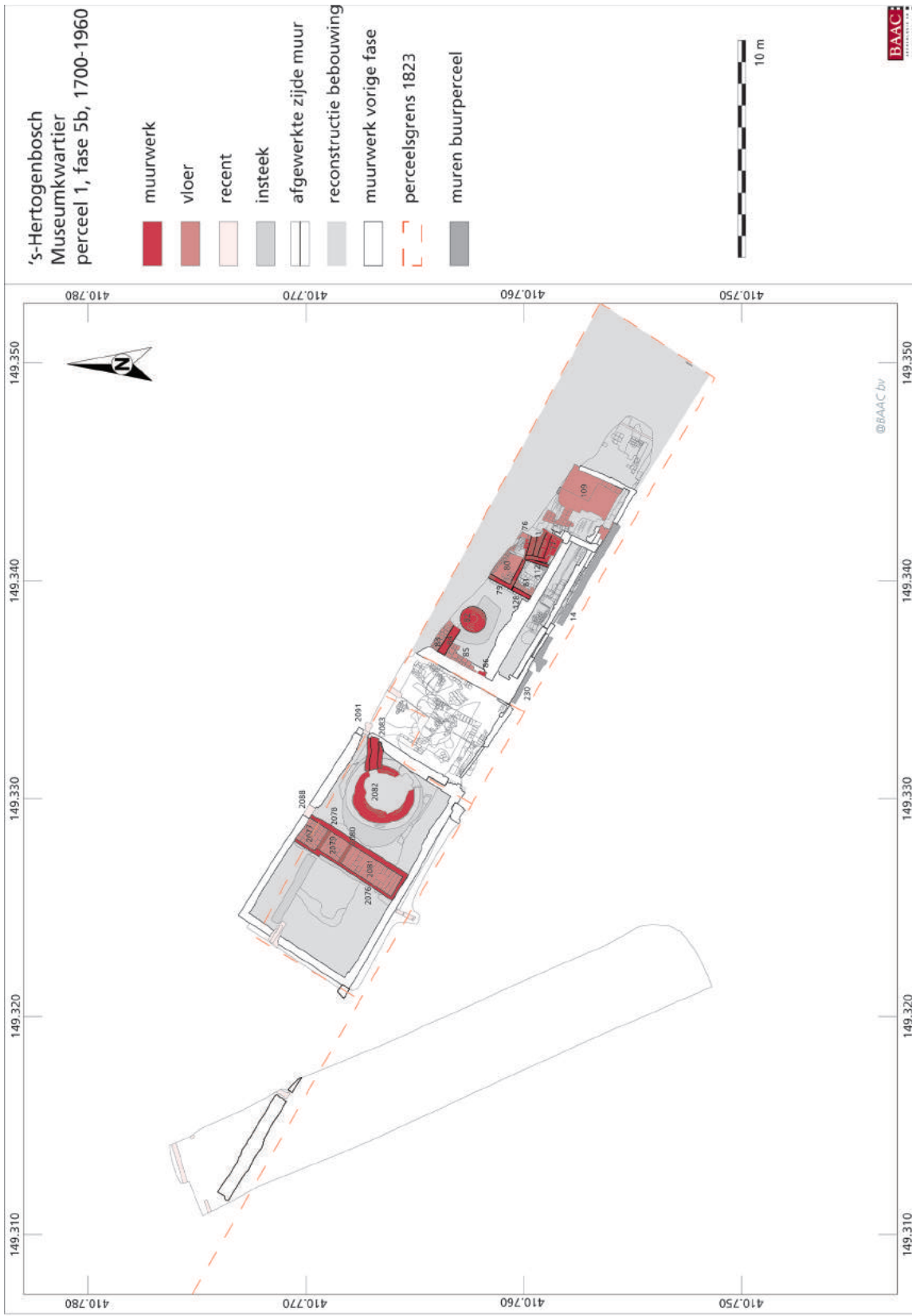




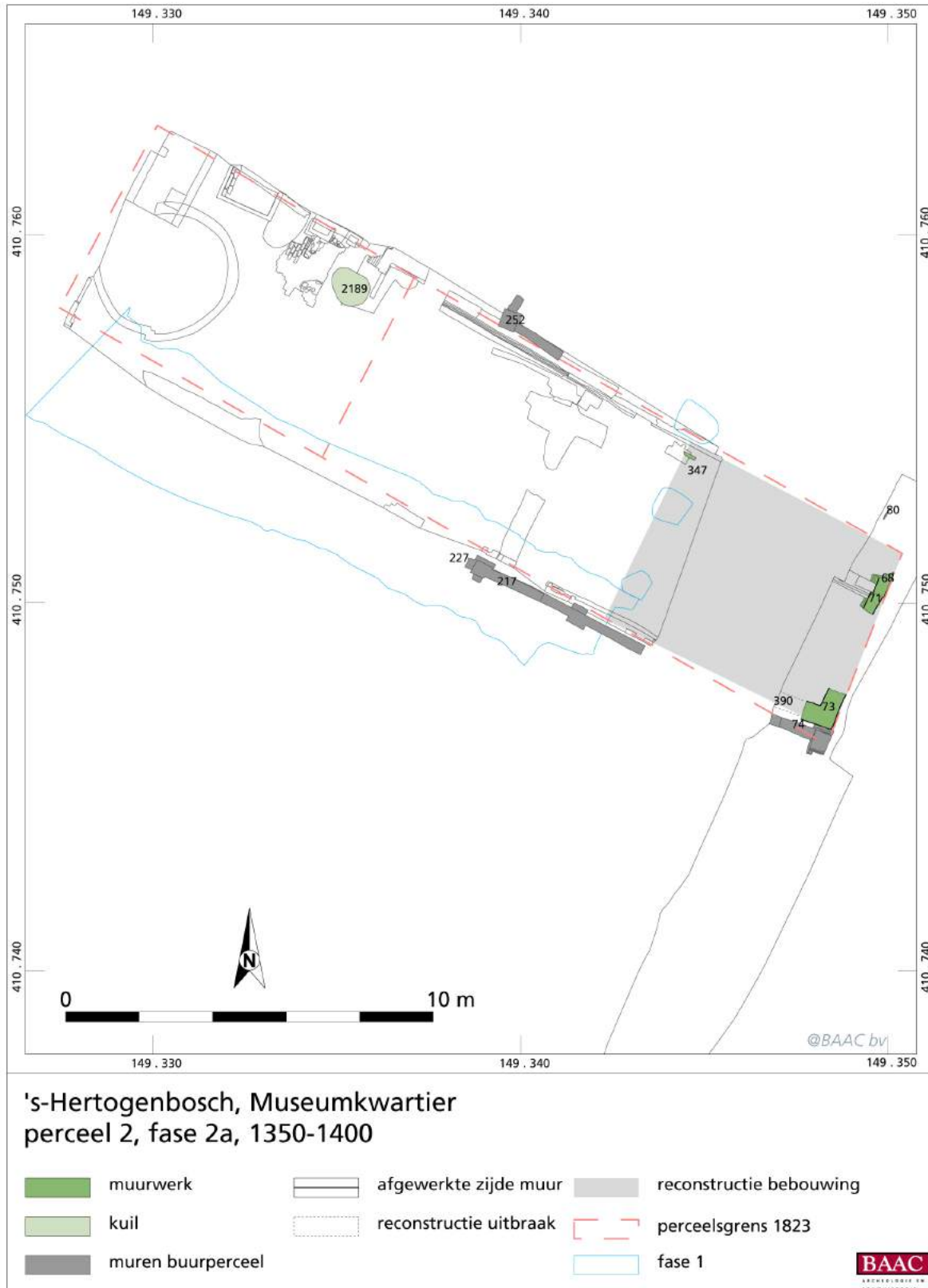


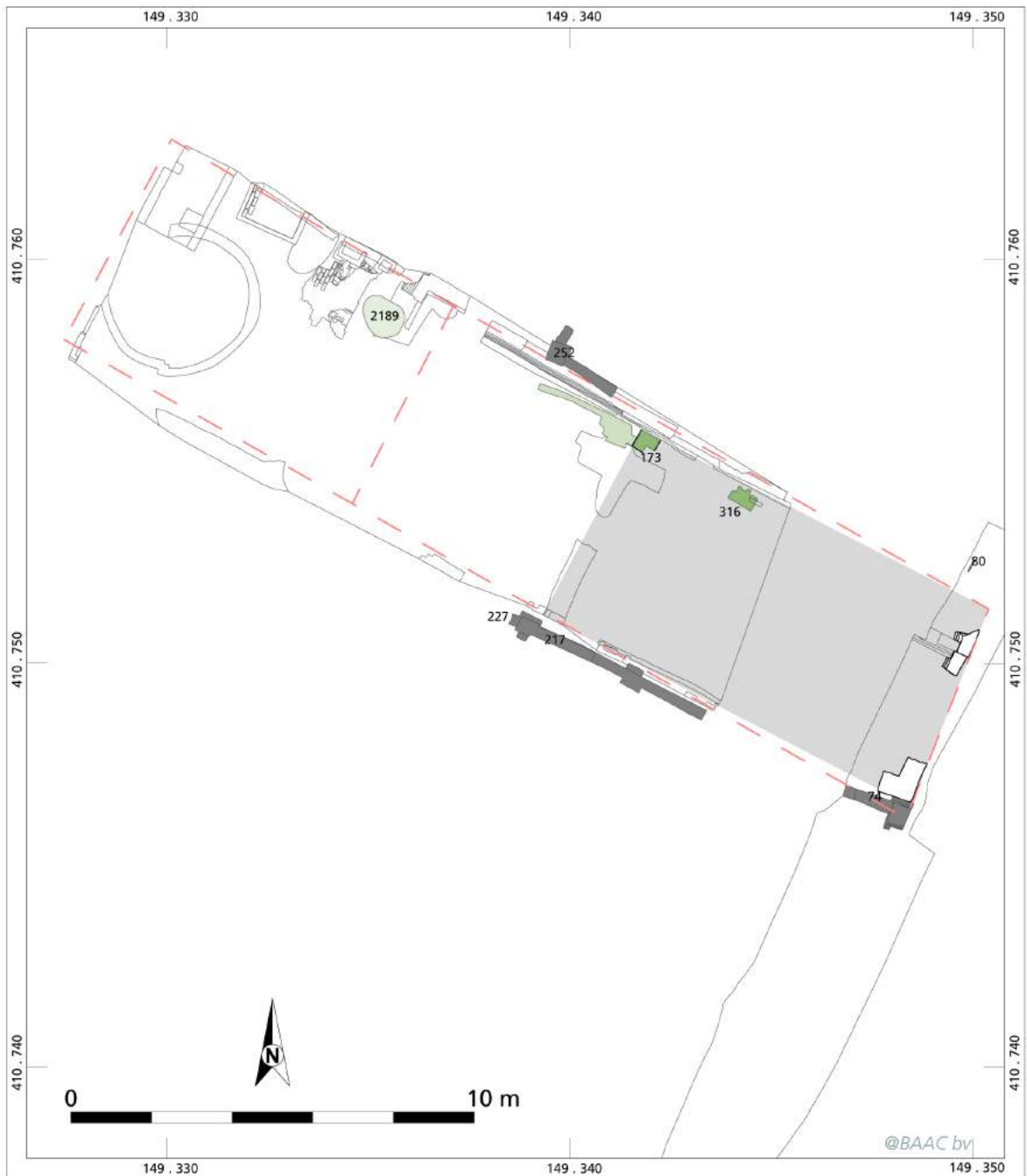














Bijlage 9 Fasekaarten perceel 2

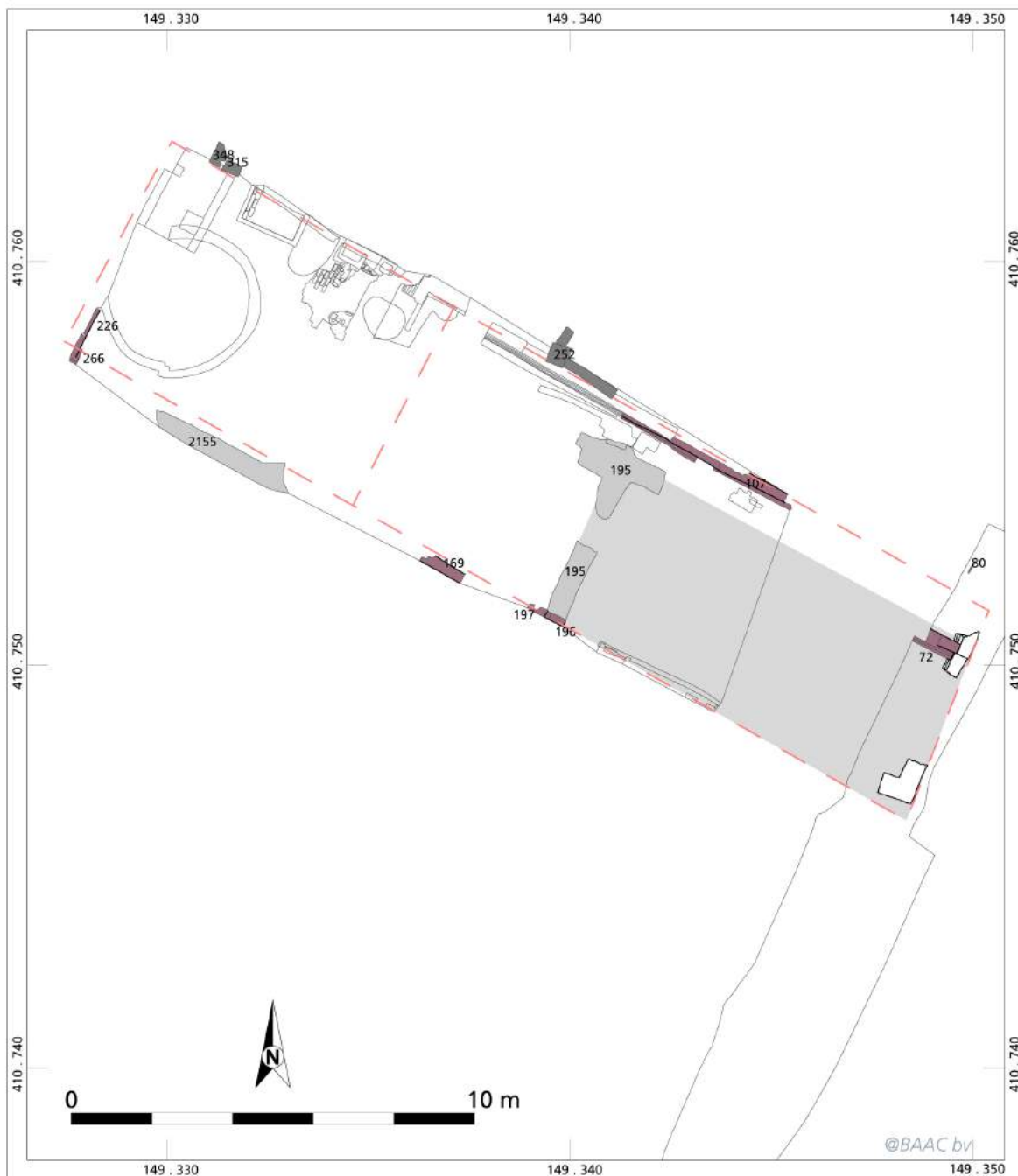




's-Hertogenbosch, Museumkwartier
perceel 2, fase 2b, rond 1400

- | | | |
|--|---|--|
|  muurwerk |  muren buurperceel |  muurwerk vorige fase |
|  vloer |  afgewerkte zijde muur |  perceelsgrens 1823 |
|  kuil |  reconstructie bebouwing | |

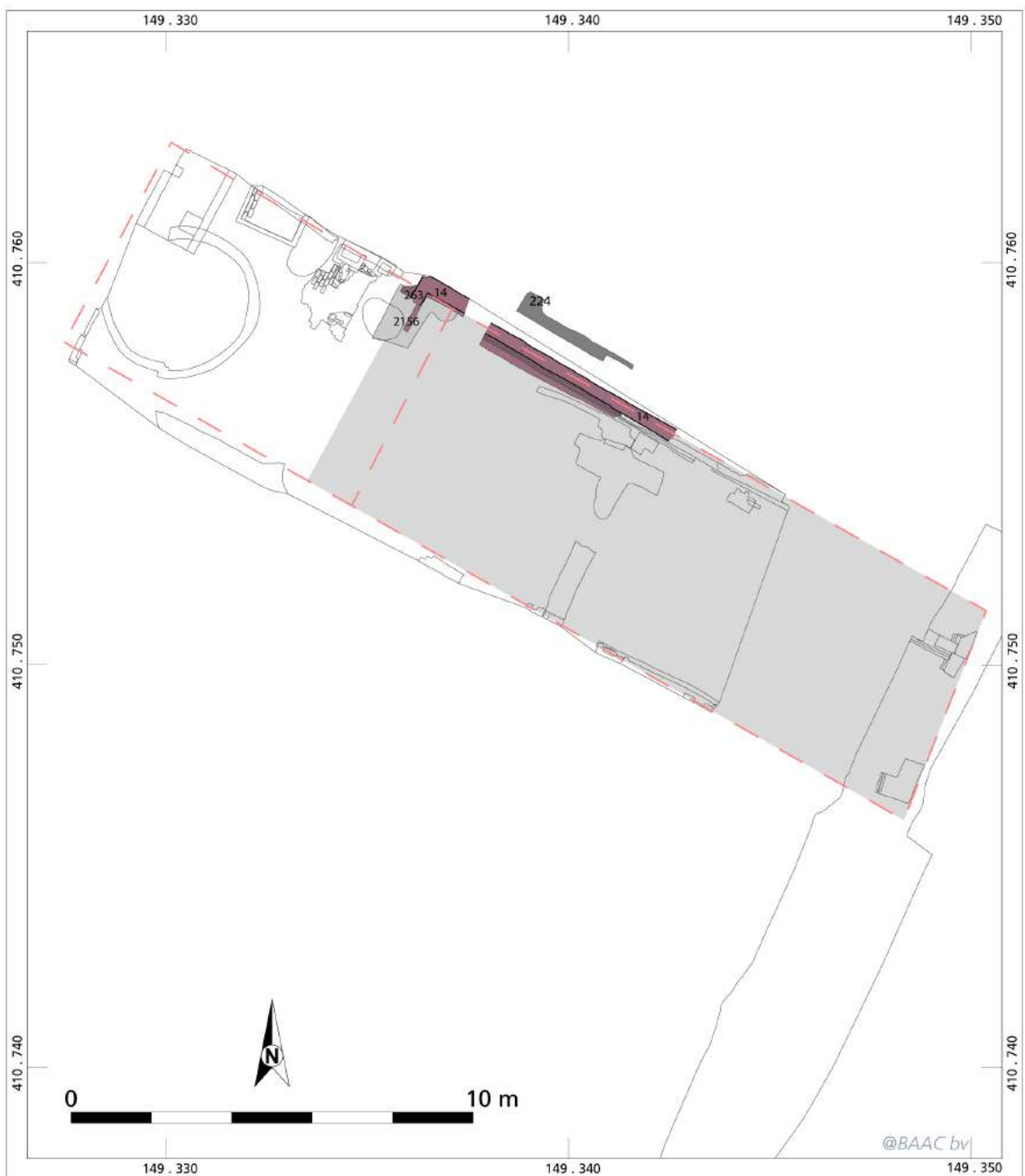










's-Hertogenbosch, Museumkwartier
perceel 2, fase 3a, 1400-1450

- | | | | | | |
|---|-------------------|---|-------------------------|---|--------------------|
|  | muurwerk |  | afgewerkte zijde muur |  | perceelsgrens 1823 |
|  | puinfundering |  | reconstructie bebouwing | | |
|  | muren buurperceel |  | muurwerk vorige fase | | |

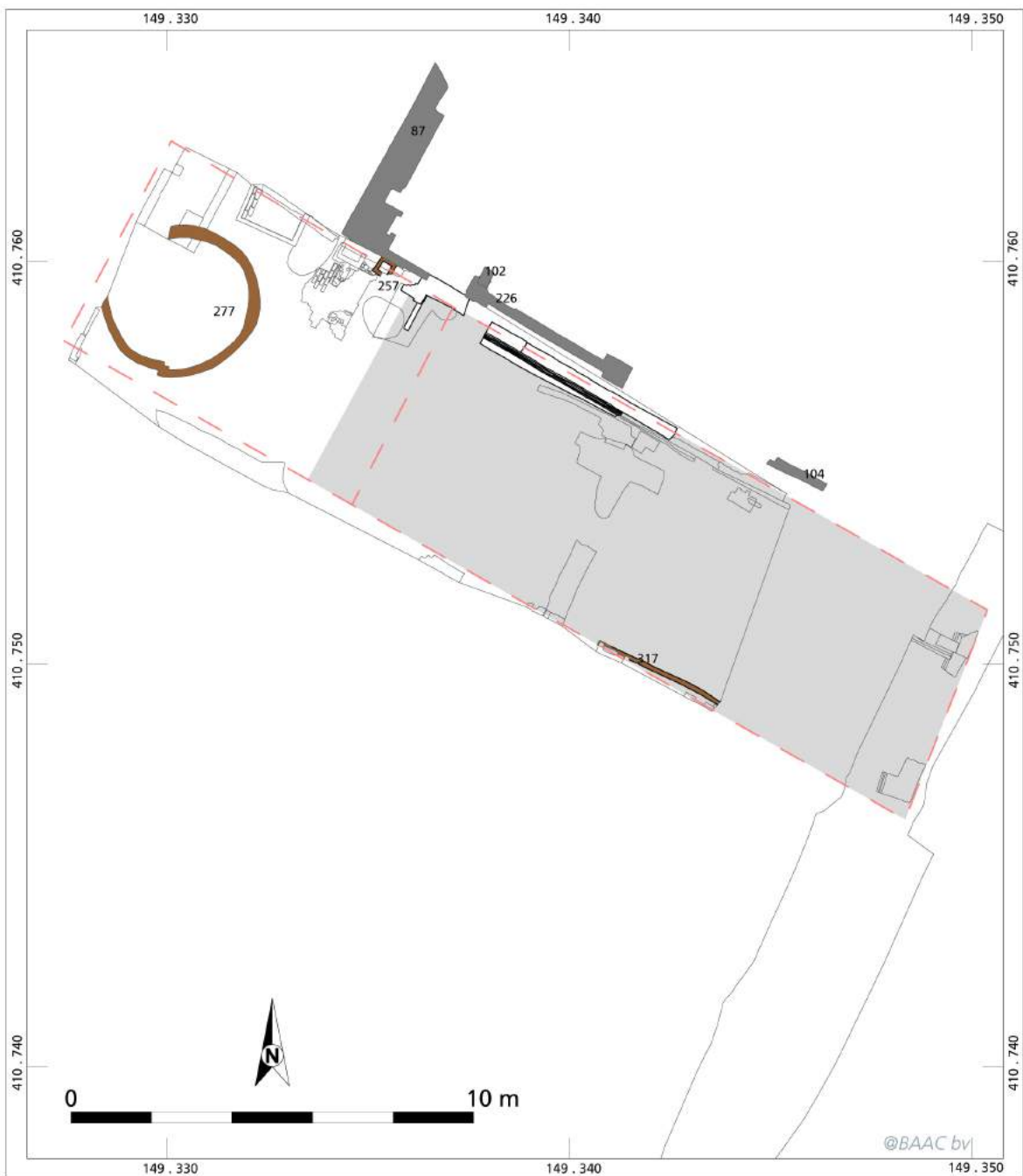




's-Hertogenbosch, Museumkwartier
perceel 2, fase 3b, 1450-1500

- | | |
|---|---|
|  muurwerk |  afgewerkte zijde muurwerk |
|  puinfundering |  reconstructie bebouwing |
|  muren buurperceel |  perceelsgrens 1823 |

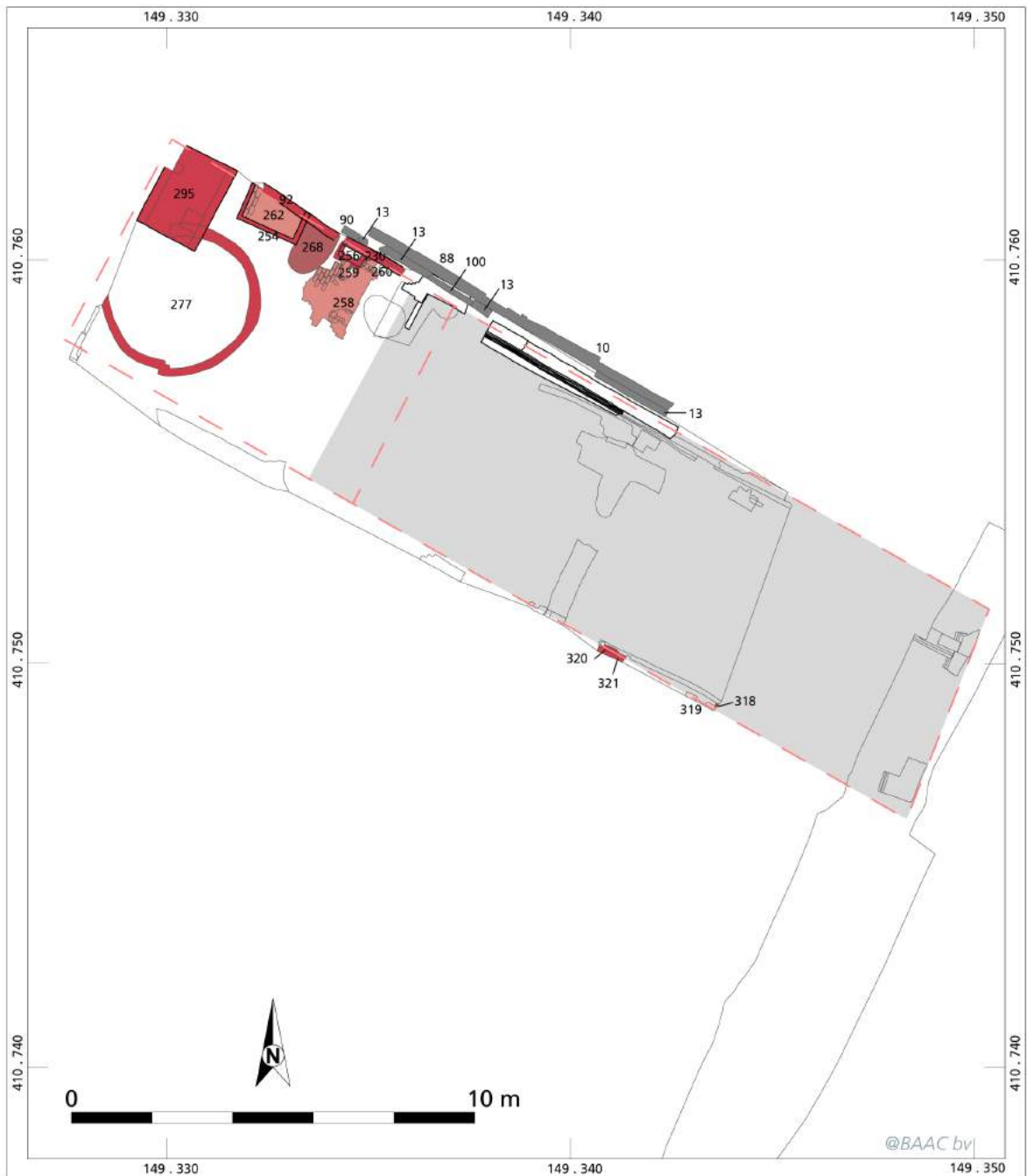













's-Hertogenbosch, Museumkwartier
 perceel 2, fase 4, 1500-1600

- | | | | |
|---|-----------------------|---|-------------------------|
|  | muurwerk |  | reconstructie bebouwing |
|  | muren buurperceel |  | muurwerk vorige fase |
|  | afgewerkte zijde muur |  | perceelsgrens 1823 |



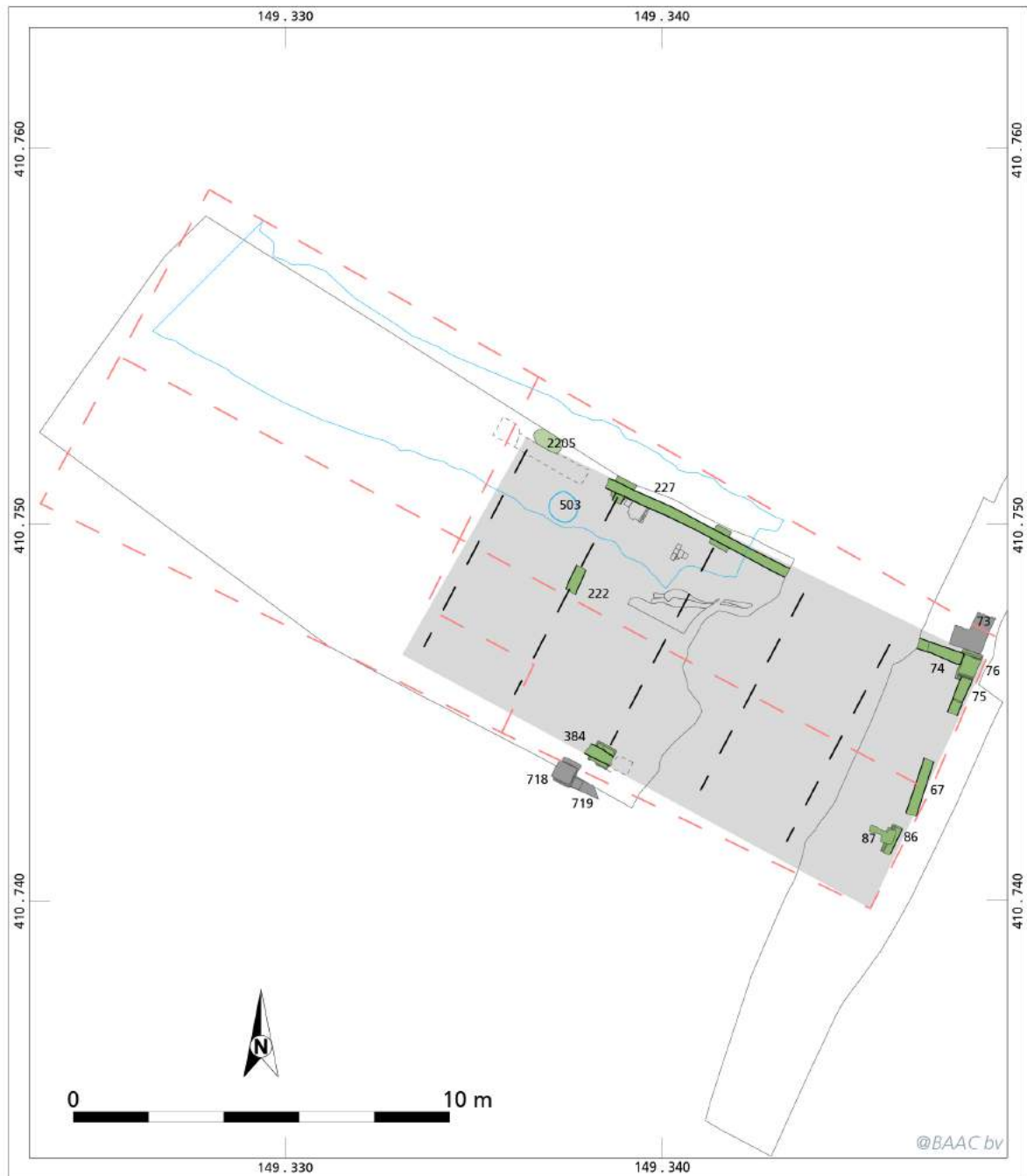


's-Hertogenbosch, Museumkwartier
perceel 2, fase 5, 1600-1960

- | | | |
|--|---|---|
|  muurwerk |  kuil |  reconstructie bebouwing |
|  vloer |  muren buurperceel |  muurwerk vorige fase |
|  goot |  afgewerkte zijde muur |  perceelsgrens 1823 |

BAAC
ARCHEOLOGIE EN
BOUWKUNDE


Bijlage 10 Fasekaarten perceel 3

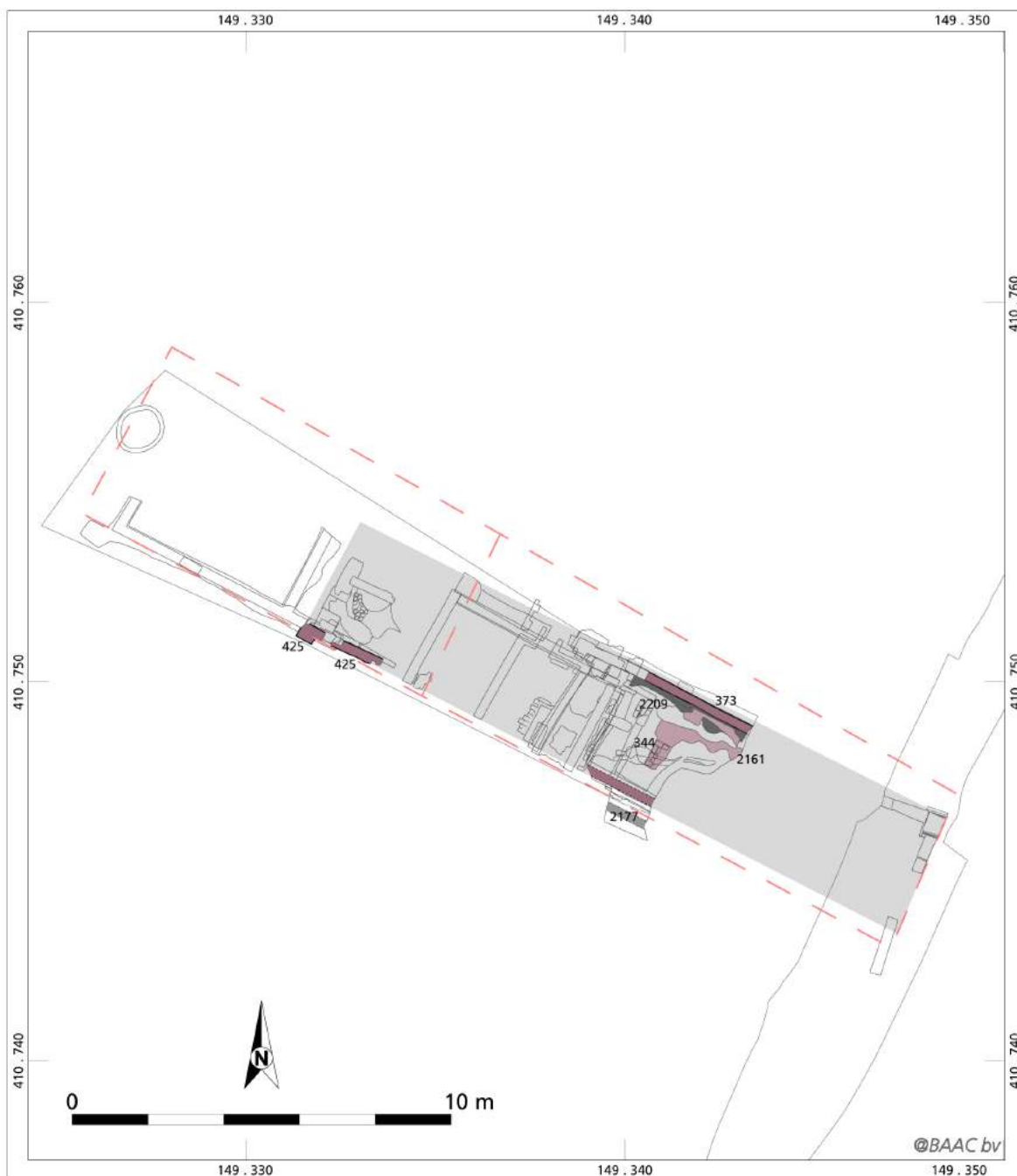


's-Hertogenbosch, Museumkwartier
perceel 3-4, fase 2a, 1350-1400









 muurwerk	 afgewerkte zijde muur	 traveeën
 aardewerkconcentratie	 reconstructie bebouwing	 fase 1
 muren buurpercelen	 perceelsgrens 1823	 uitbraak jongere fase



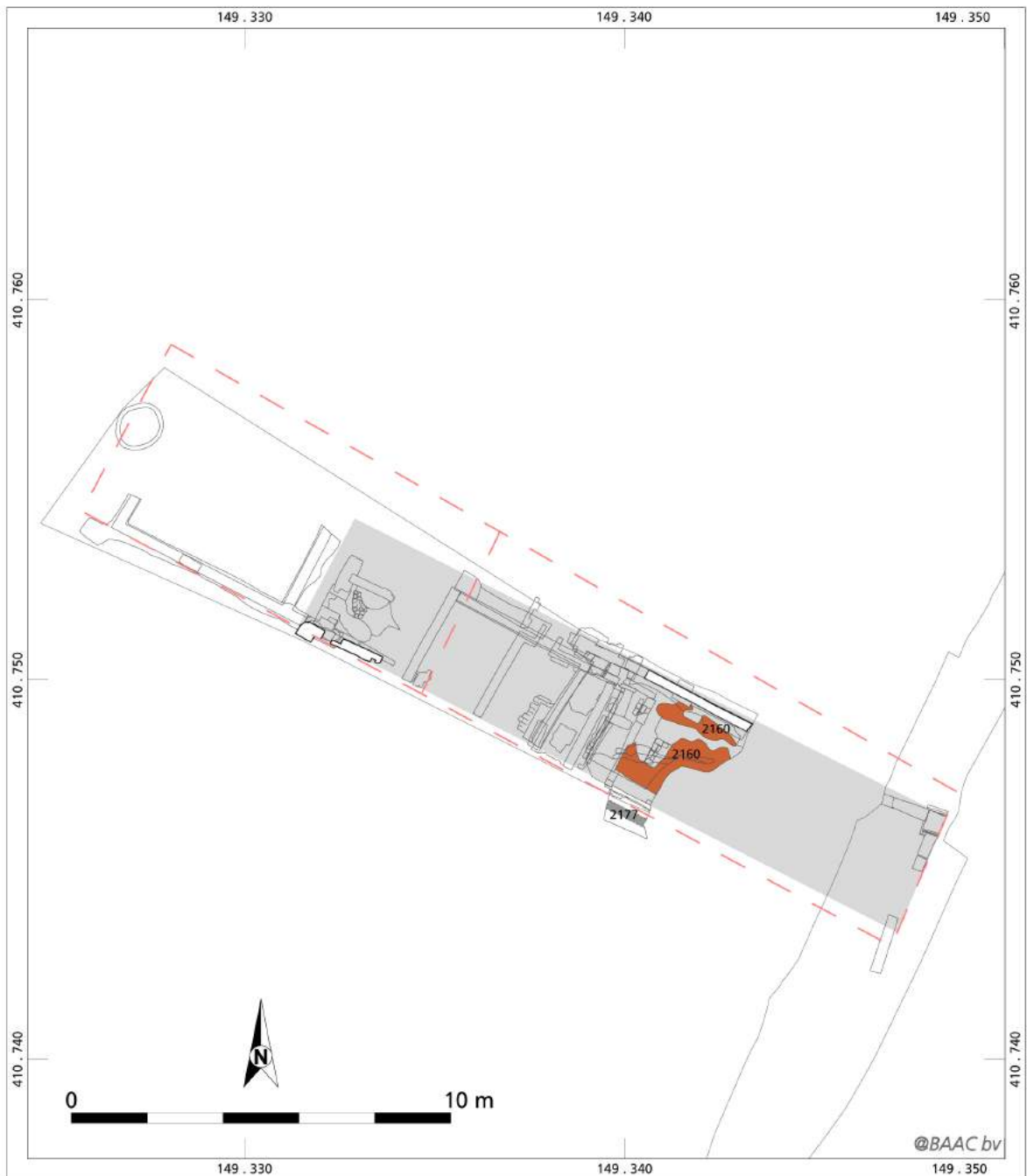




's-Hertogenbosch, Museumkwartier
perceel 3, fase 3a, 1450-1500

- | | | |
|--|---|--|
|  muurwerk |  muren buurperceel |  reconstructie muur |
|  vloer |  afgewerkte zijde muur |  perceelsgrens 1823 |
|  insteek |  reconstructie bebouwing | |

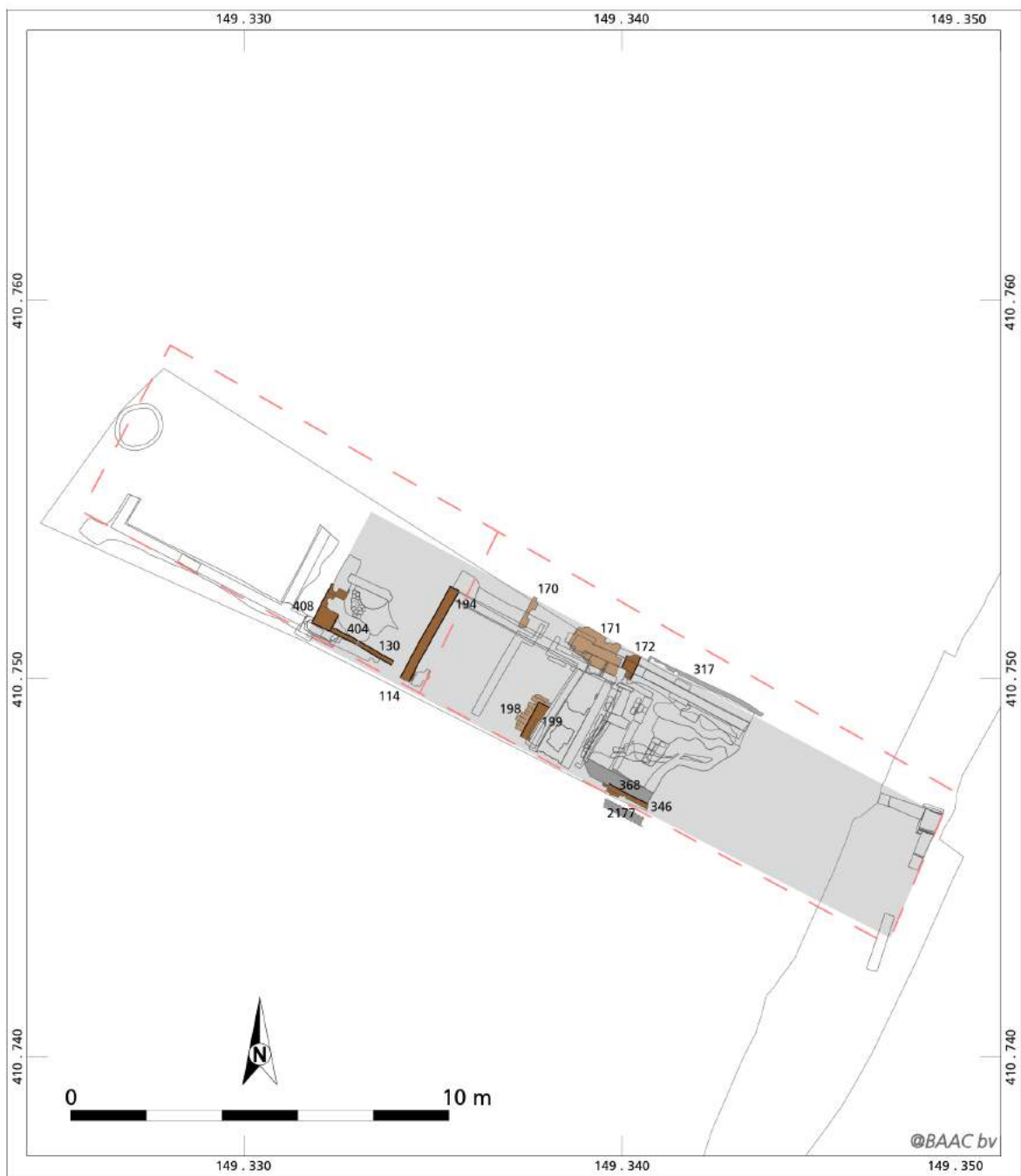




's-Hertogenbosch, Museumkwartier
perceel 3, fase 3b, rond 1500

- | | | | |
|---|----------------------|---|-------------------------|
|  | brandlaag |  | reconstructie bebouwing |
|  | muren buurperceel |  | perceelsgrens 1823 |
|  | muurwerk vorige fase | | |

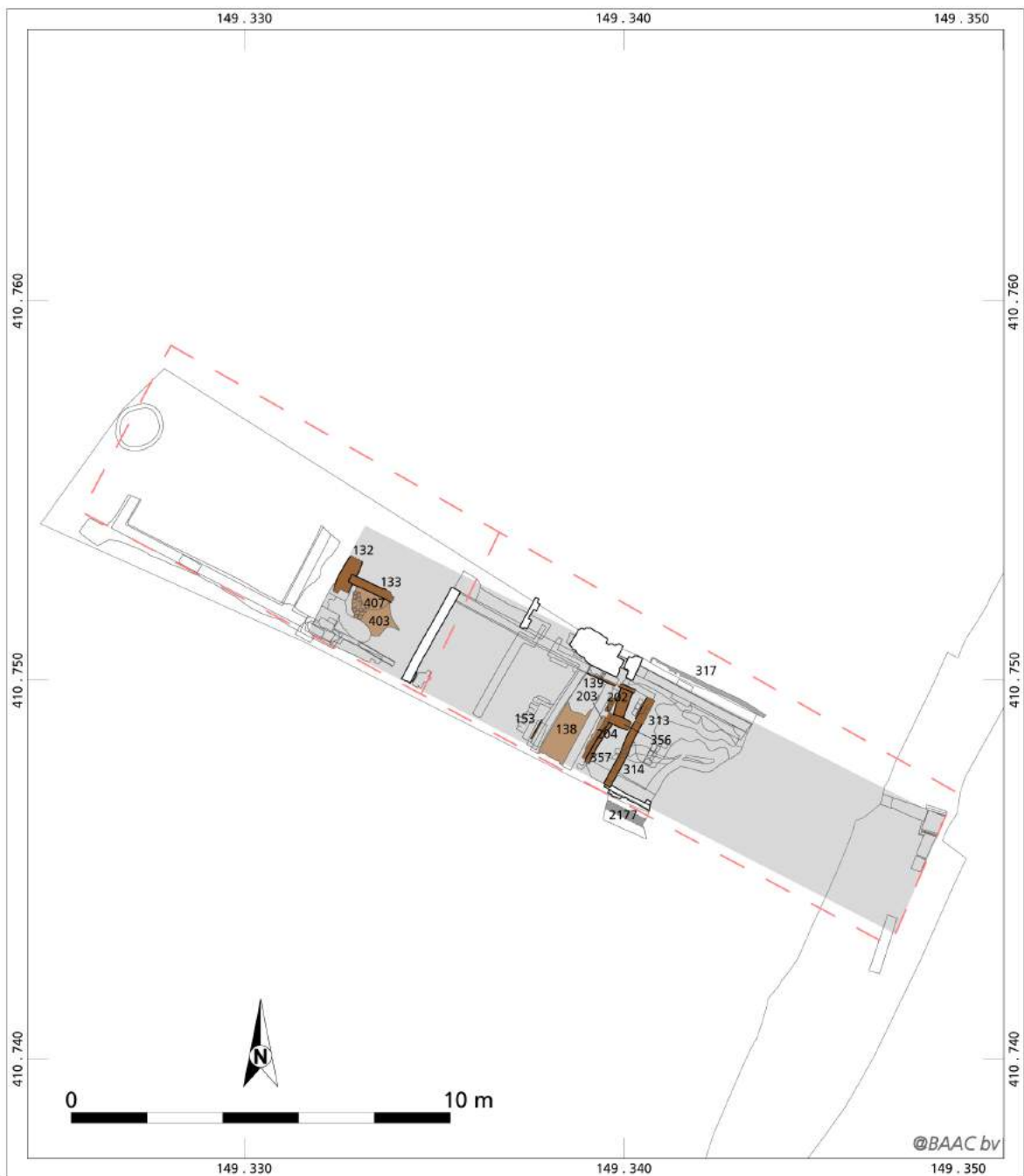











's-Hertogenbosch, Museumkwartier
perceel 3, fase 4a, 1500-1600

- muurwerk
- muren buurperceel
- perceelsgrens 1823
- vloer
- afgewerkte zijde muurwerk
- uitbraak
- reconstructie bebouwing

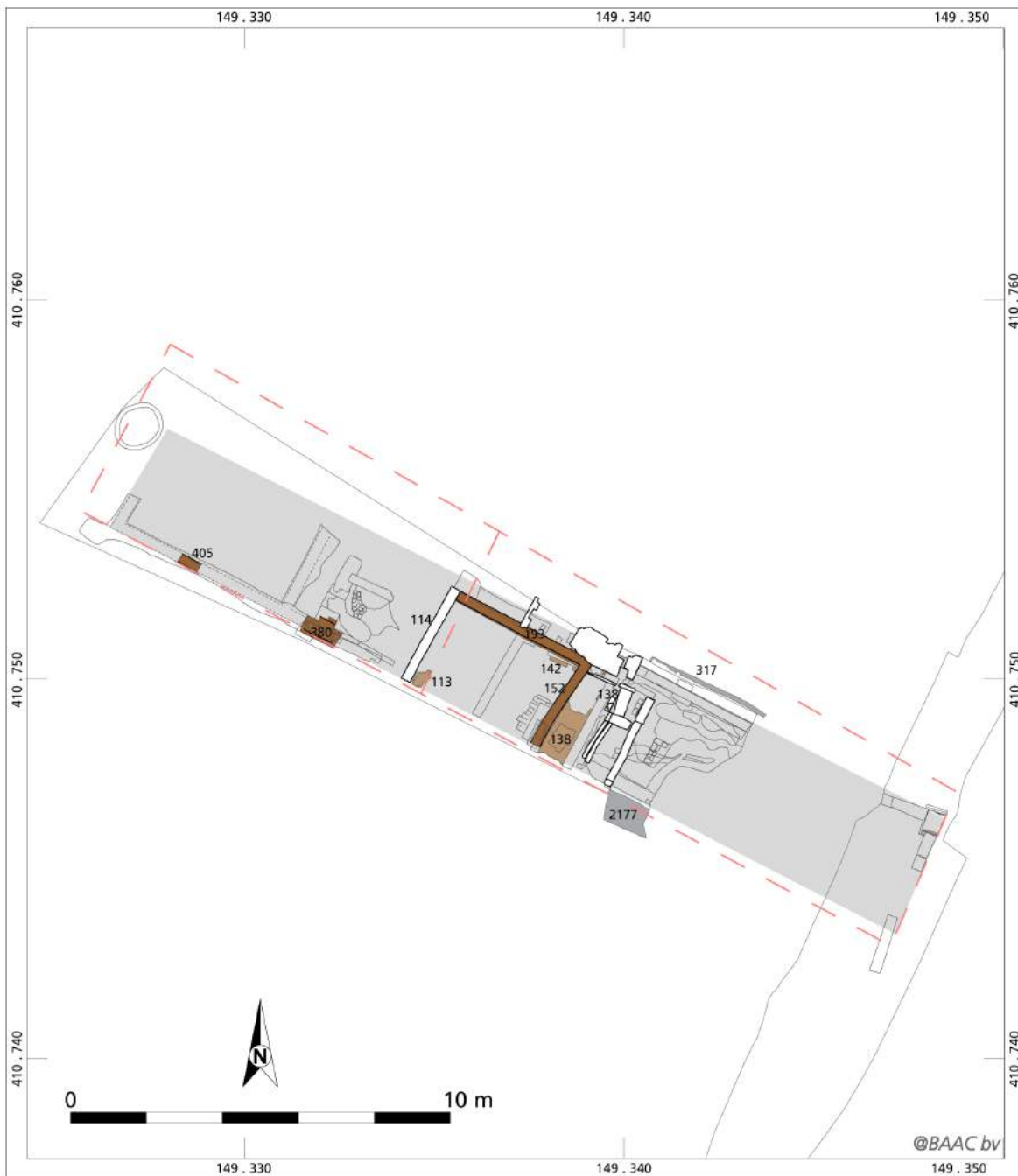












's-Hertogenbosch, Museumkwartier
perceel 3, fase 4b, 1500-1600

- | | | |
|---|---|--|
|  muurwerk |  afgewerkte zijde muurwerk |  perceelsgrens 1823 |
|  vloer |  muurwerk vorige fase | |
|  muren buurperceel |  reconstructie bebouwing | |

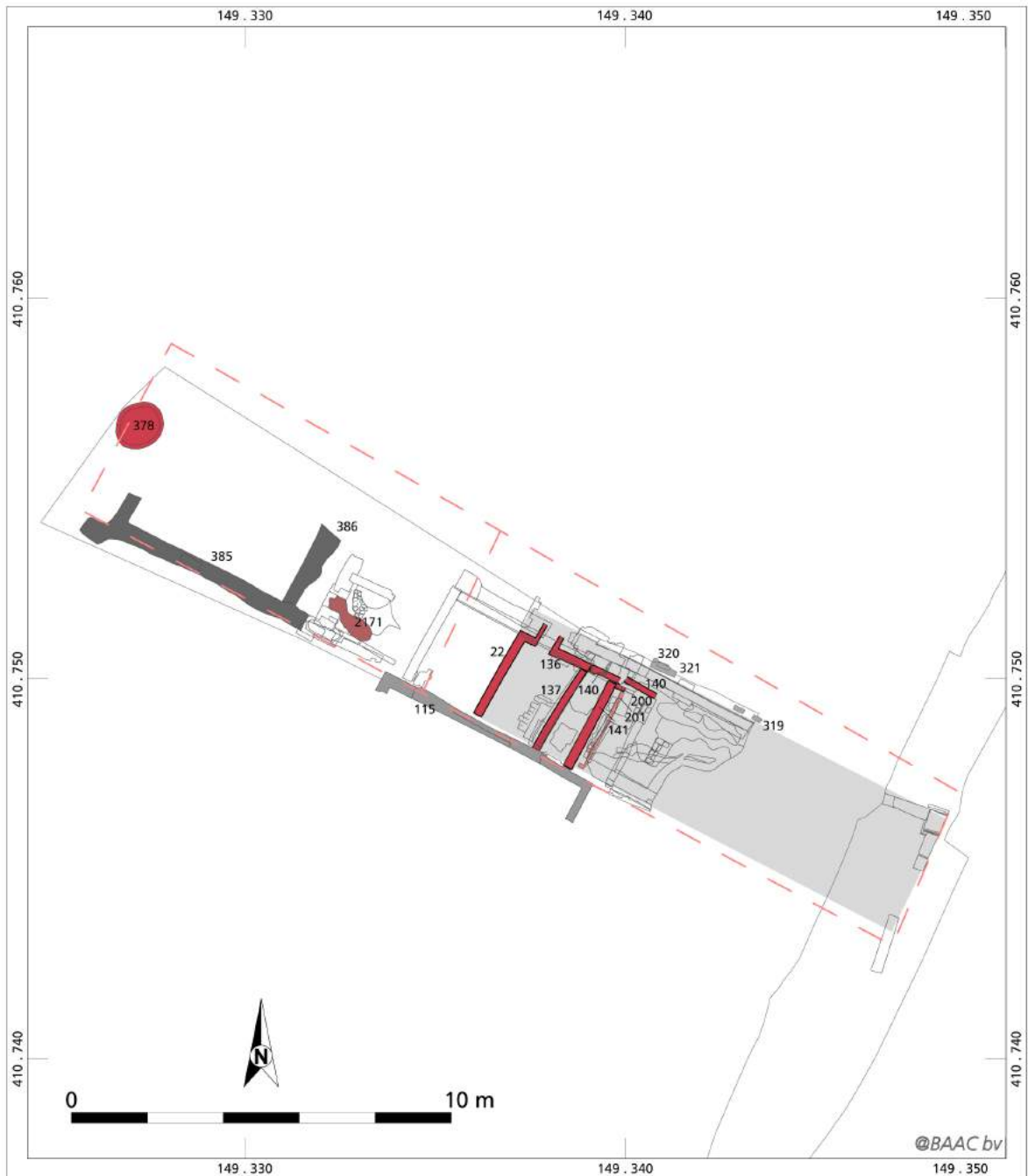
BAAC
ARCHEOLOGIE EN
BOUWHISTORIE











's-Hertogenbosch, Museumkwartier
perceel 3, fase 4c, 1500-1600

- | | | |
|---|---|--|
|  muurwerk |  afgewerkte zijde muur |  reconstructie muurwerk |
|  vloer |  muurwerk vorige fase |  perceelsgrens 1823 |
|  muren buurperceel |  reconstructie bebouwing | |

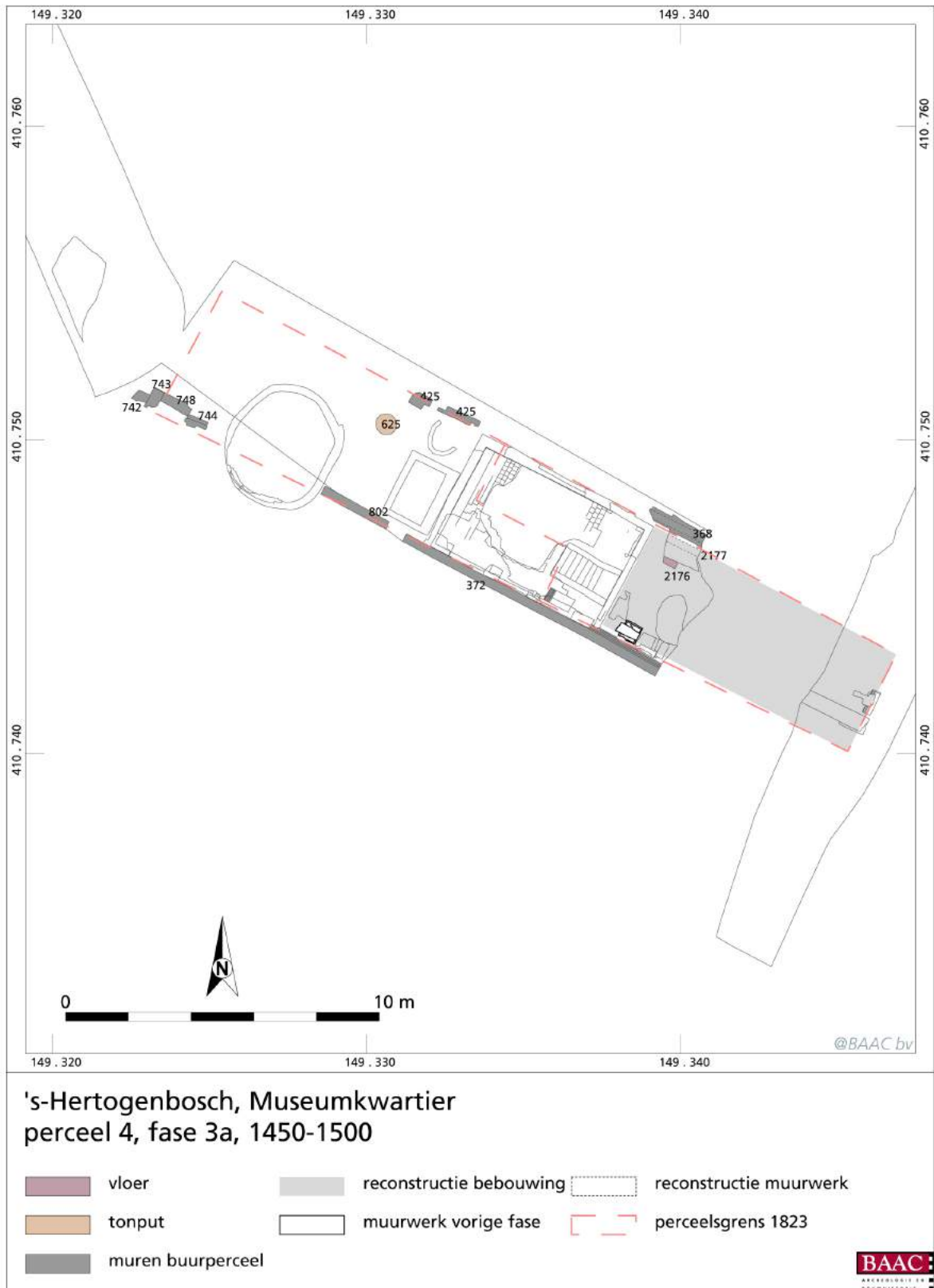


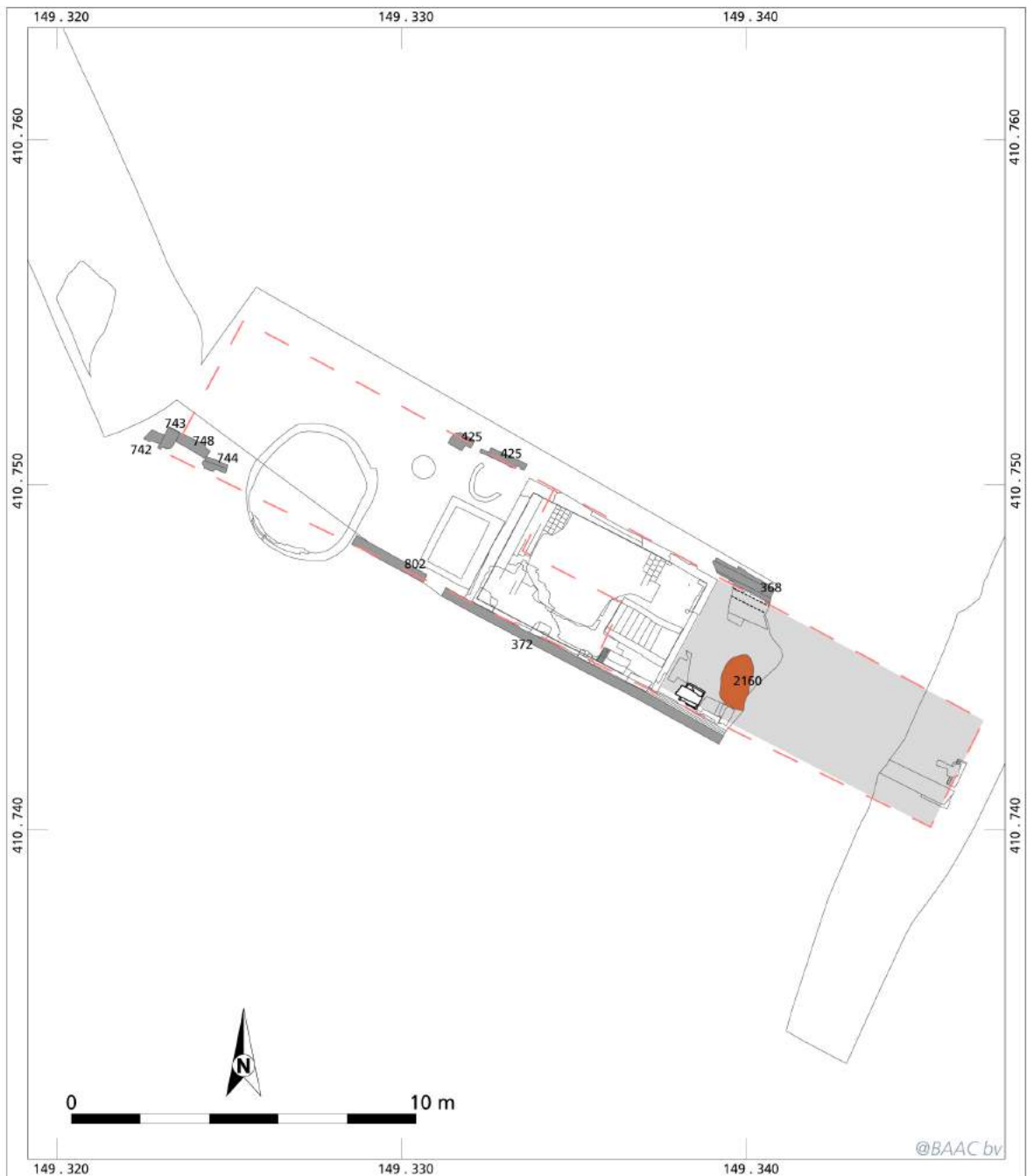


's-Hertogenbosch, Museumkwartier
perceel 3, fase 5, 1600-1960






	muurwerk		kuil		reconstructie bebouwing
	vloer		muren buurperceel		perceelsgrens 1823
	uitbraak		afgewerkte zijde muur		

Bijlage 11 Fasekaarten perceel 4

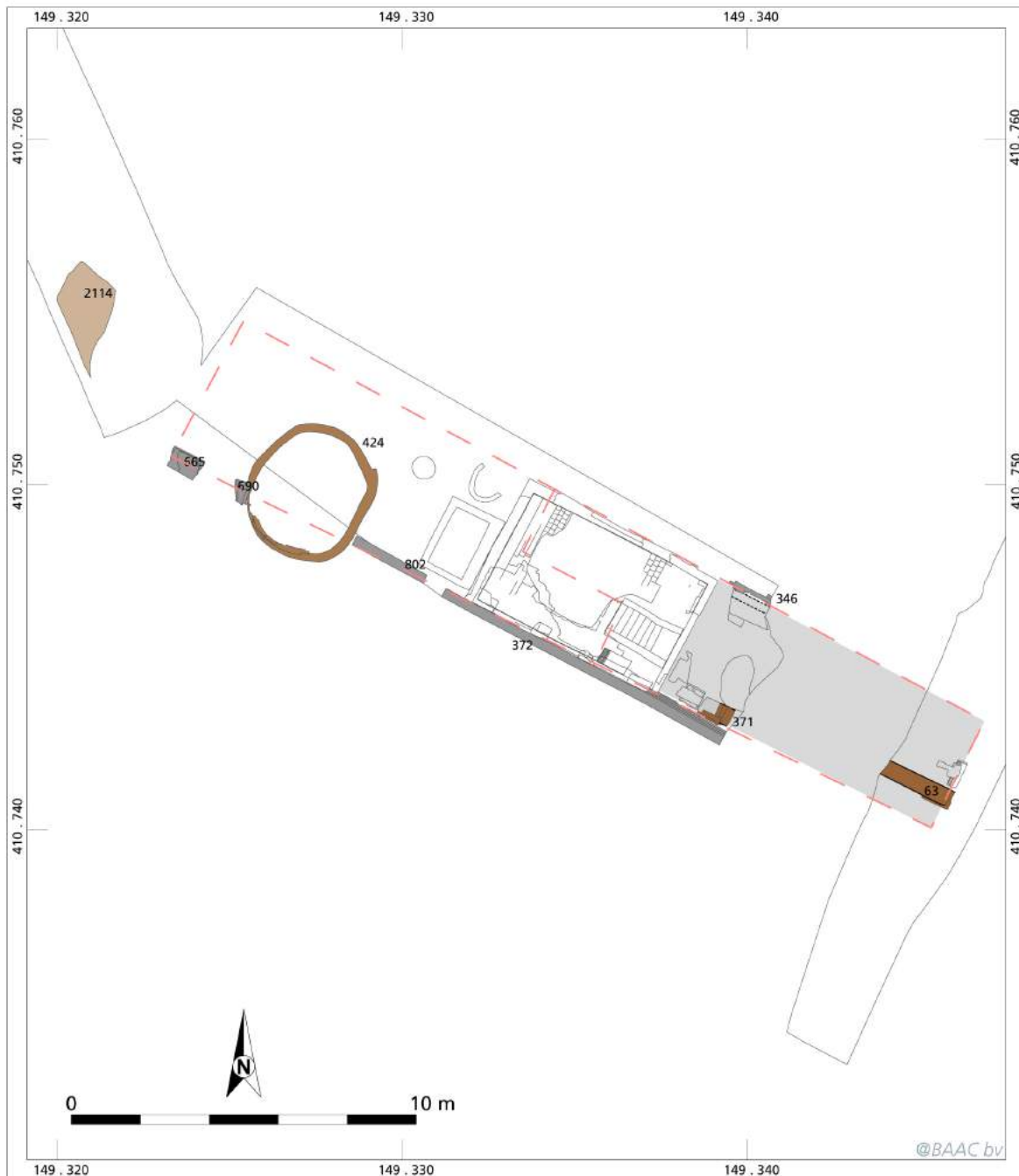










's-Hertogenbosch, Museumkwartier
perceel 4, fase 3b, rond 1500

- | | |
|--|---|
|  brandlaag |  reconstructie bebouwing |
|  muren buurperceel |  perceelsgrens 1823 |
|  muurwerk vorige fase | |

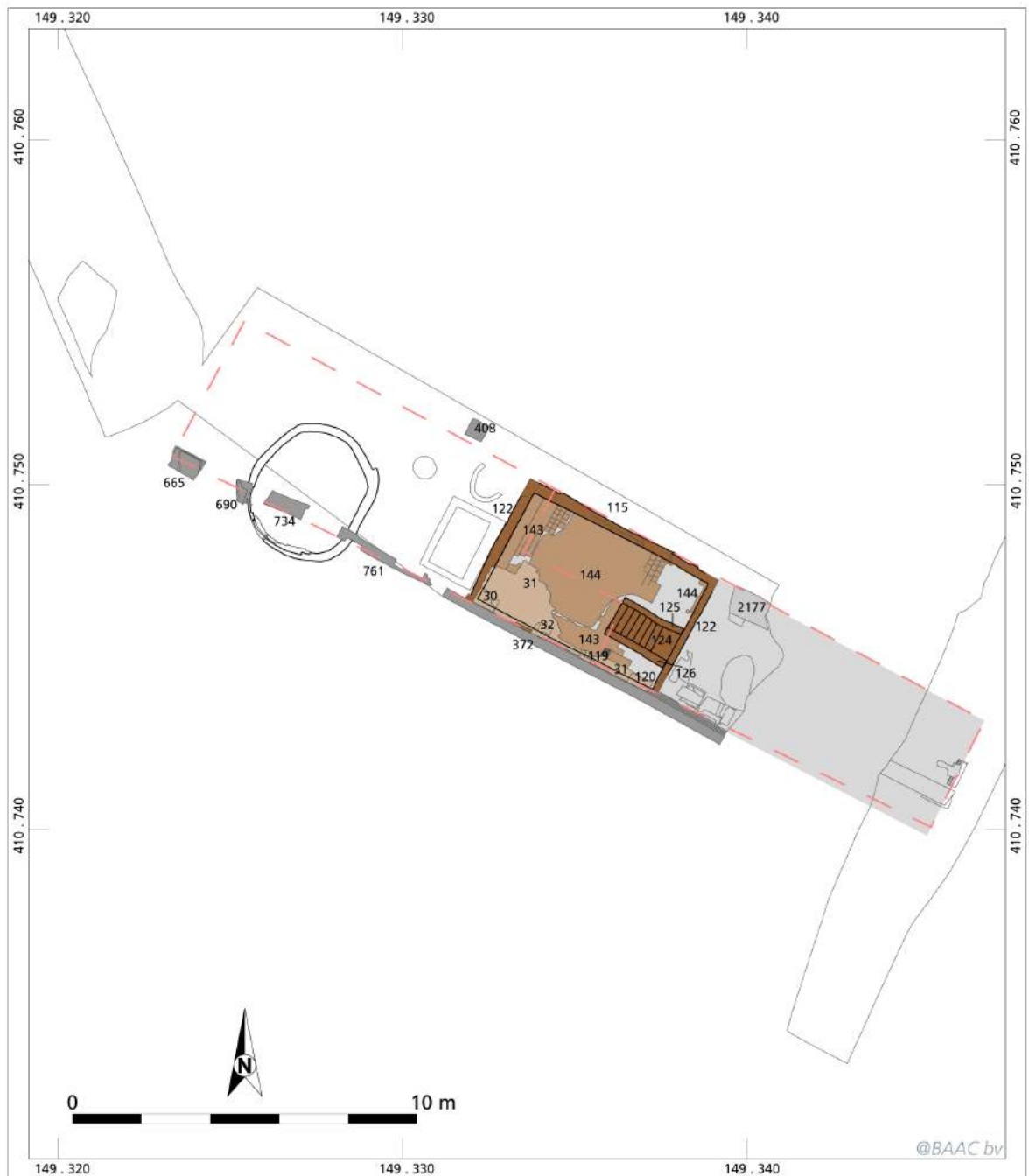













's-Hertogenbosch, Museumkwartier
perceel 4, fase 4a, 1500-1550

- | | | |
|--|---|---|
|  muurwerk |  puinfundering |  reconstructie bebouwing |
|  beerput |  afgewerkte zijde muur |  muren buurperceel |
|  kuil |  muurwerk vorige fase |  percelsgrens 1823 |



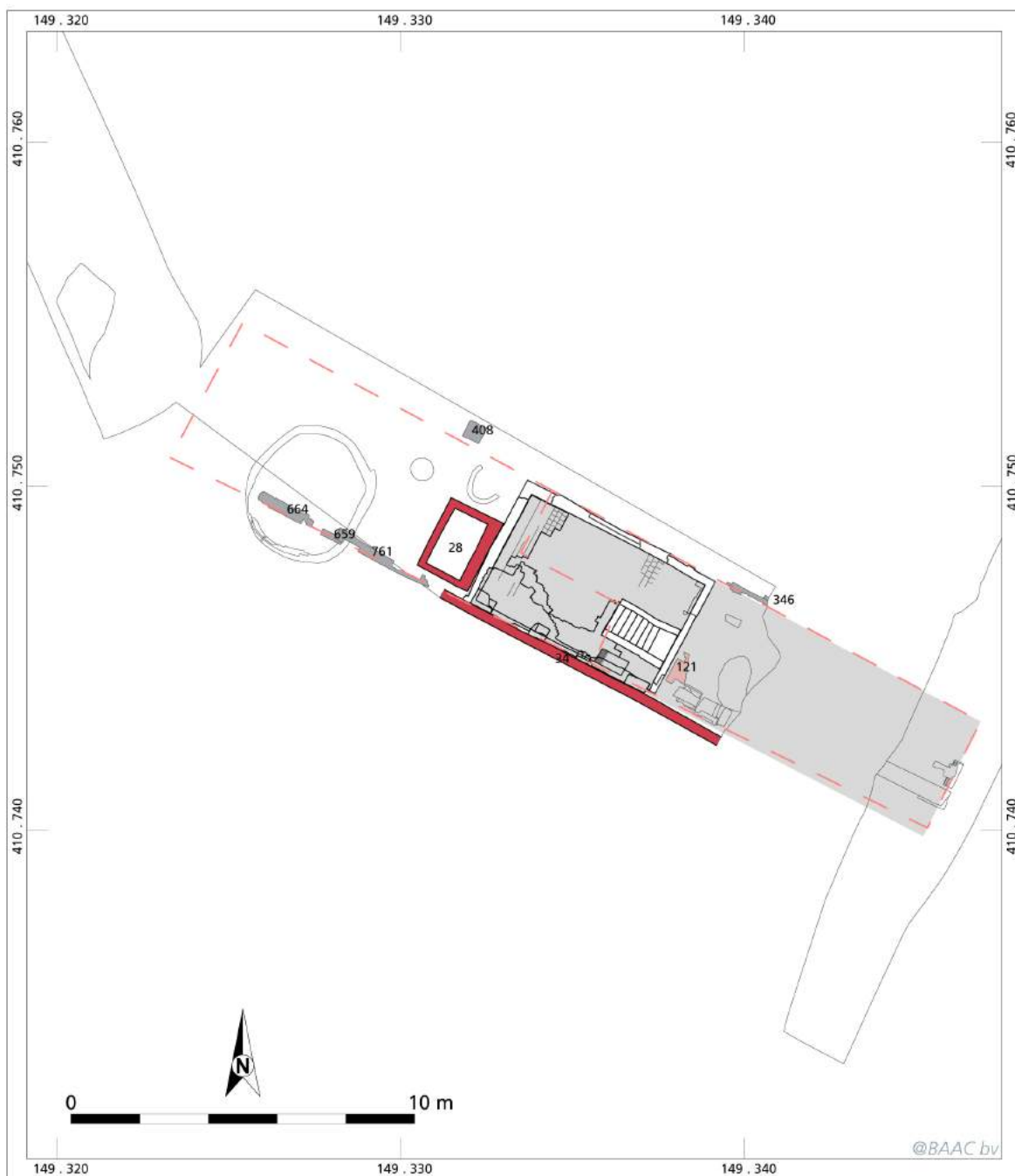


's-Hertogenbosch, Museumkwartier
perceel 4, fase 4b, 1550-1600







 muurwerk	 uitbraak	 afgewerkte zijde muur
 vloer	 muren buurperceel	 muurwerk vorige fase
 gewelf	 reconstructie bebouwing	 perceelsgrens 1823

@BAAC bv

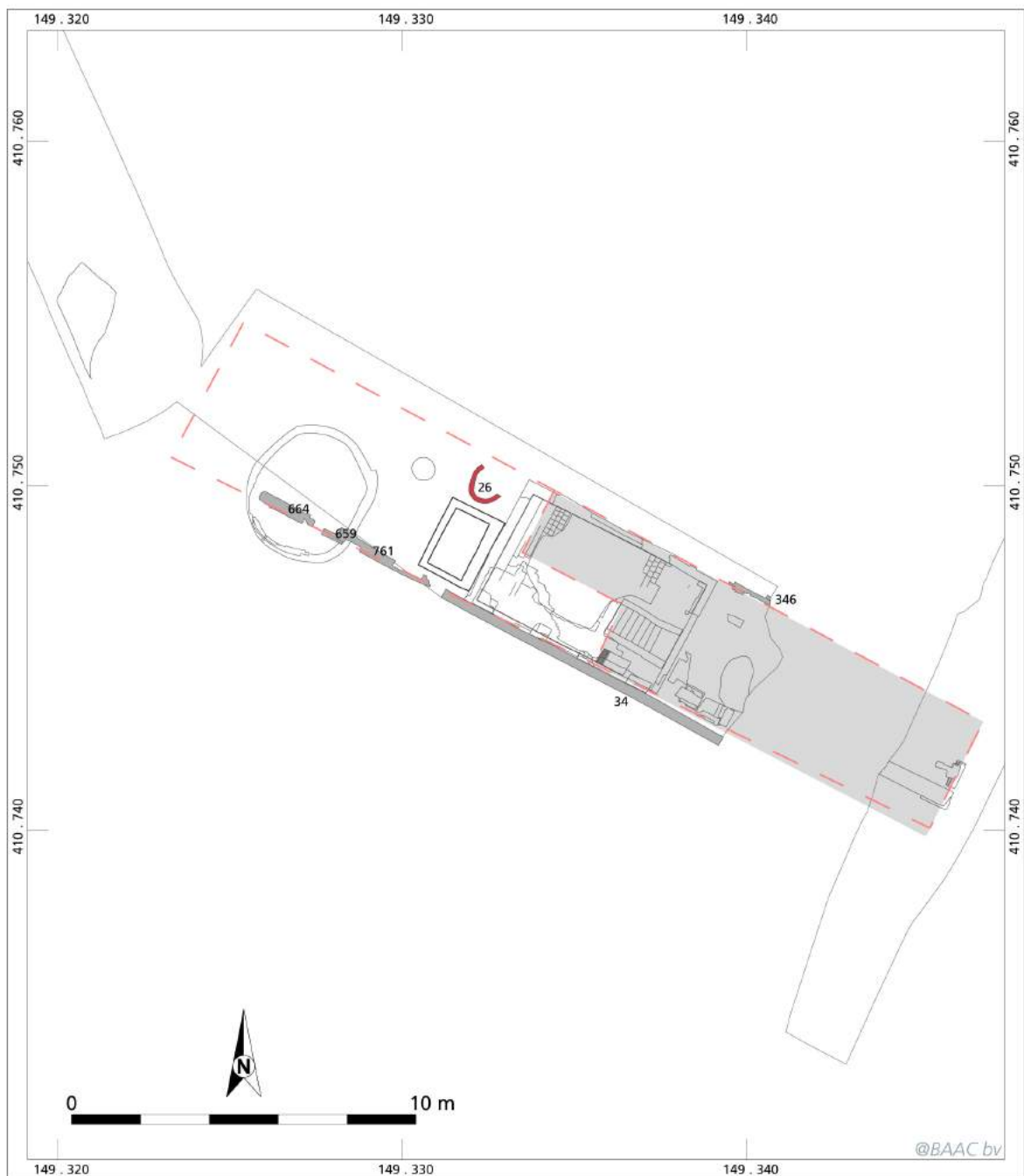









's-Hertogenbosch, Museumkwartier
perceel 4, fase 5a, 1600-begin 18de eeuw

- | | |
|---|---|
|  muurwerk |  reconstructie bebouwing |
|  vloer |  muurwerk vorige fase |
|  muren buurperceel |  perceelsgrens 1823 |





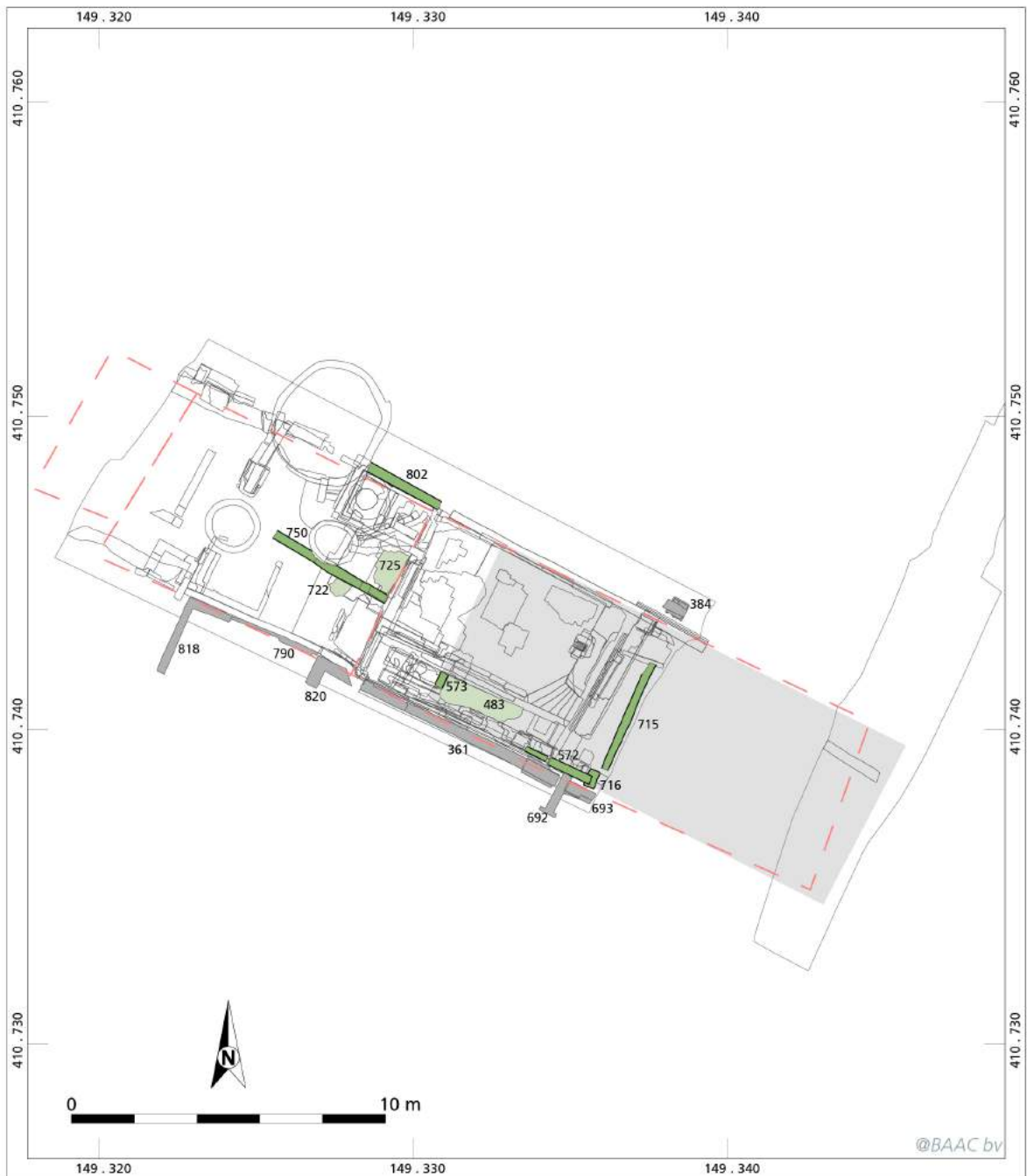
's-Hertogenbosch, Museumkwartier
perceel 4, fase 5b, begin 18de eeuw-1960

- | | | | |
|---|-------------------------|---|----------------------|
|  | muurwerk |  | muurwerk vorige fase |
|  | muren buurperceel |  | perceelsgrens 1823 |
|  | reconstructie bebouwing | | |



Bijlage 12 Fasekaarten perceel 5

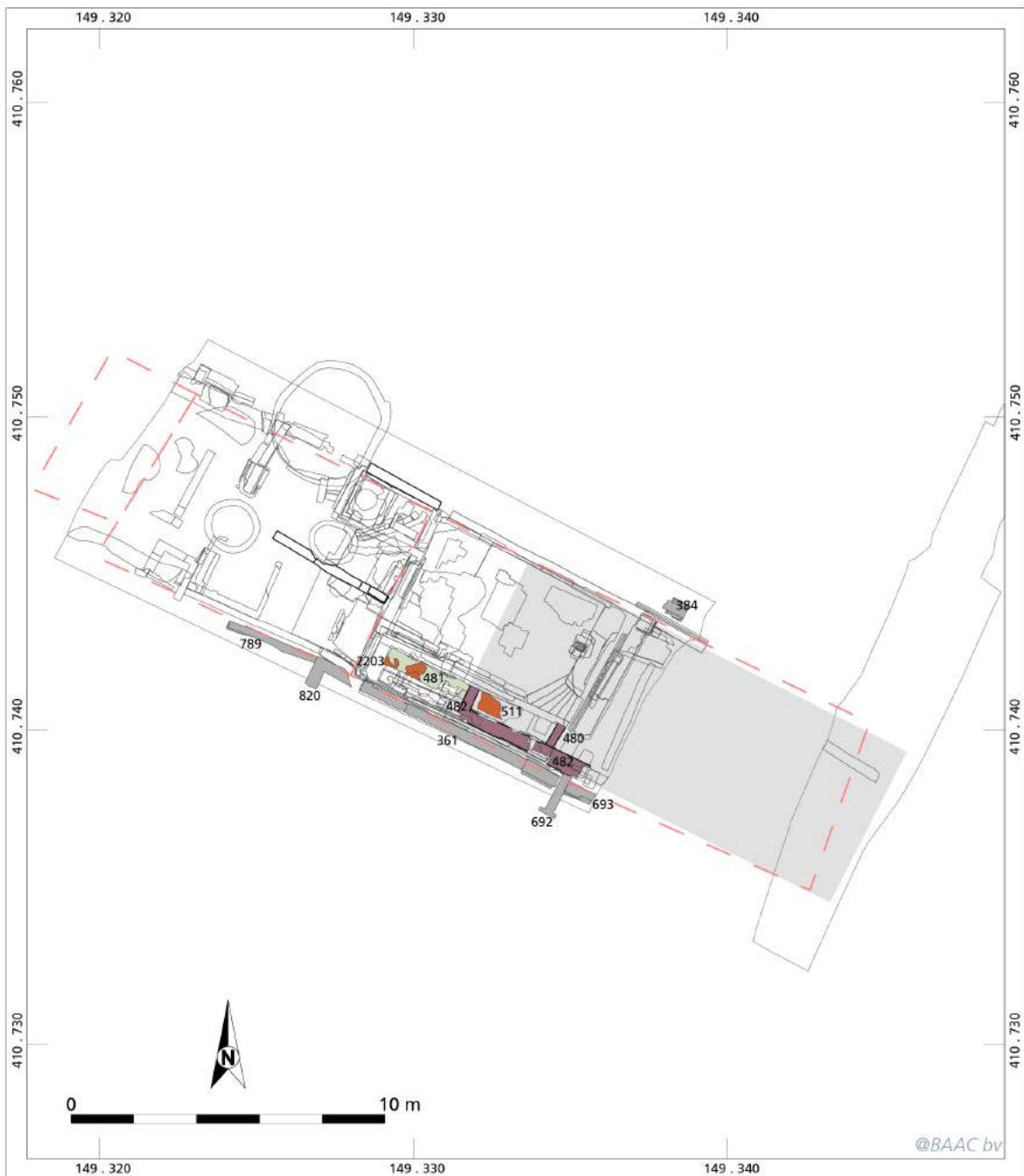











's-Hertogenbosch, Museumkwartier
perceel 5, fase 2b, 1400-1425

- | | |
|---|---|
|  muurwerk |  afgewerkte zijde muur |
|  vloer |  reconstructie bebouwing |
|  muren buurperceel |  perceelsgrens 1823 |

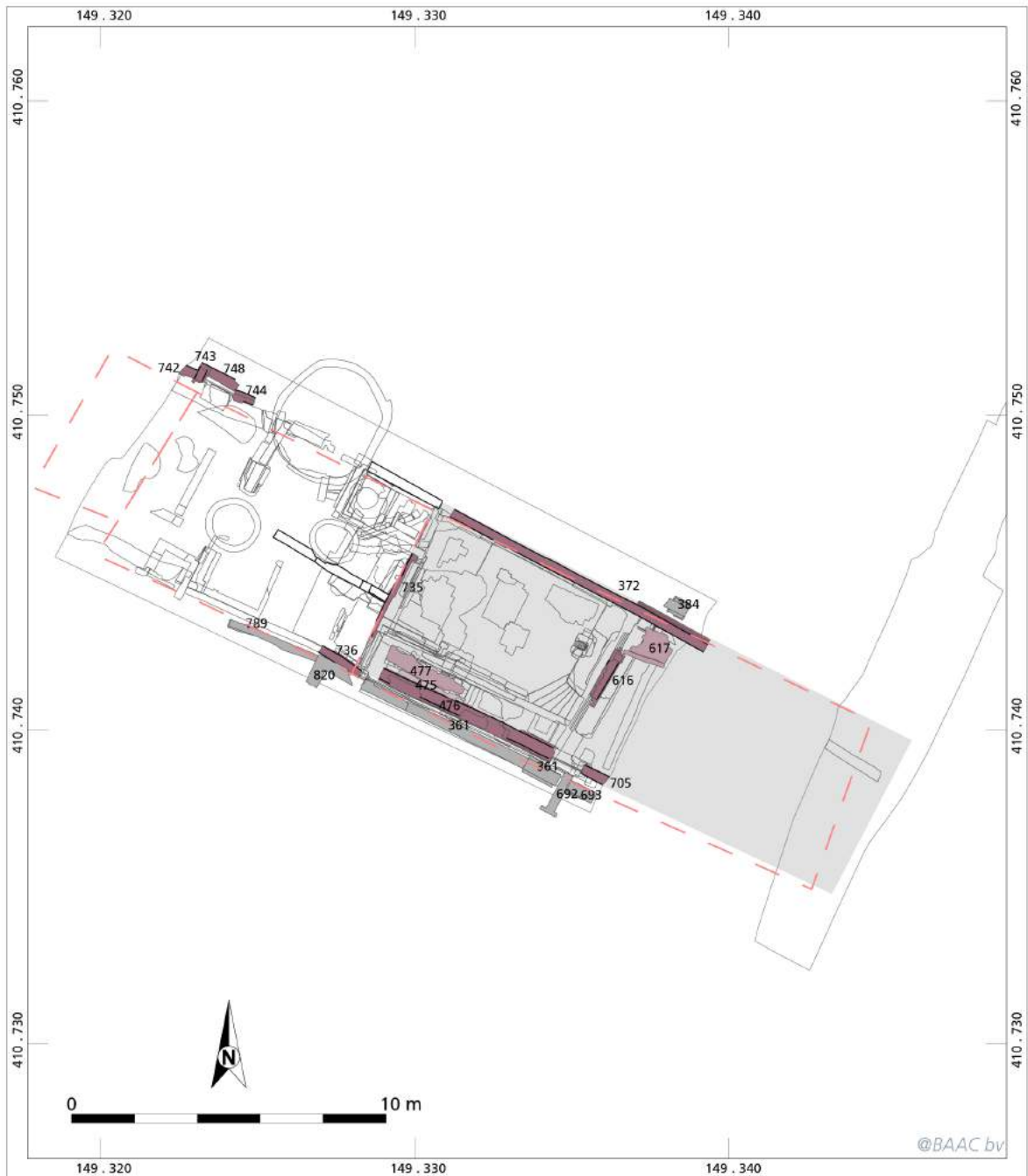











's-Hertogenbosch, Museumkwartier
perceel 5, fase 3a, 1425-1500

- | | | |
|---|---|--|
|  muurwerk |  muren buurperceel |  perceelsgrens 1823 |
|  vloer |  afgewerkte zijde muur | |
|  brandlaag |  reconstructie bebouwing | |

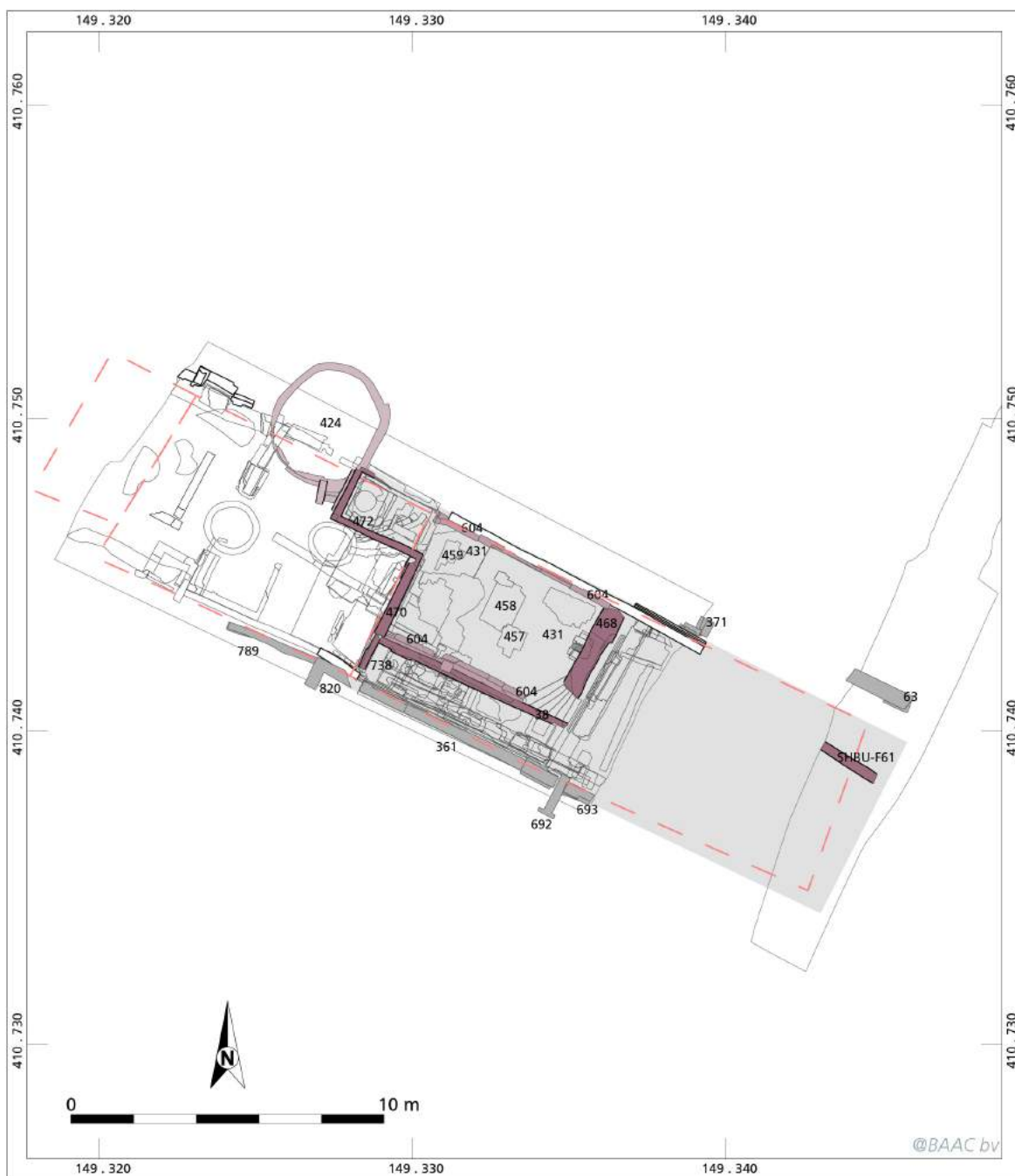












's-Hertogenbosch, Museumkwartier
perceel 5, fase 3b, rond 1500

- | | | |
|--|---|---|
|  muurwerk |  muren buurperceel |  perceelsgrens 1823 |
|  vloer |  afgewerkte zijde muur | |
|  goot |  reconstructie bebouwing | |

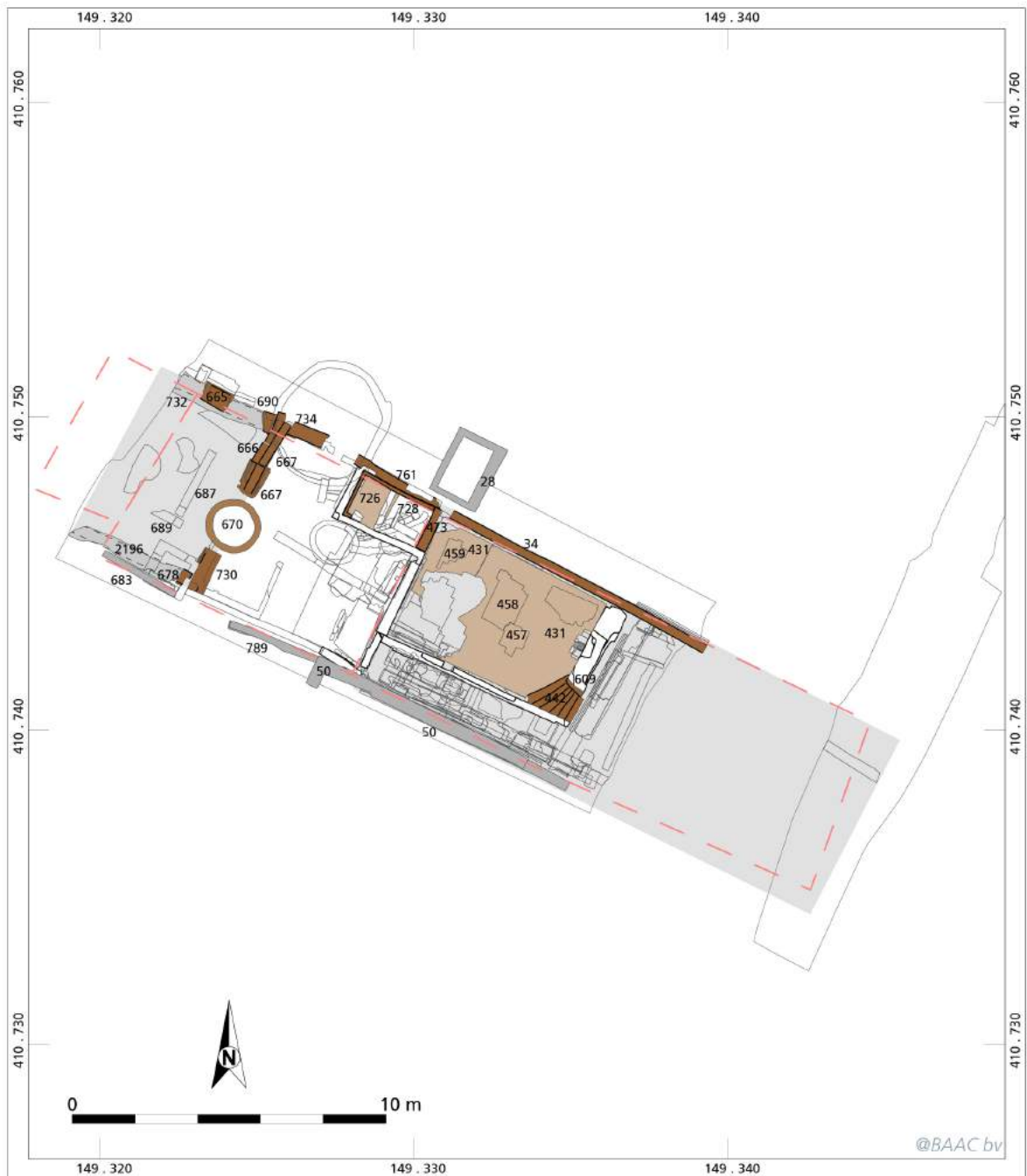












's-Hertogenbosch, Museumkwartier
perceel 5, fase 4, 1500-1550

- | | | |
|--|---|---|
|  muurwerk |  muren buurperceel |  reconstructie bebouwing |
|  gewelf |  afgewerkte zijde muur |  perceelsgrens 1823 |
|  beerput |  muurwerk vorige fase | |

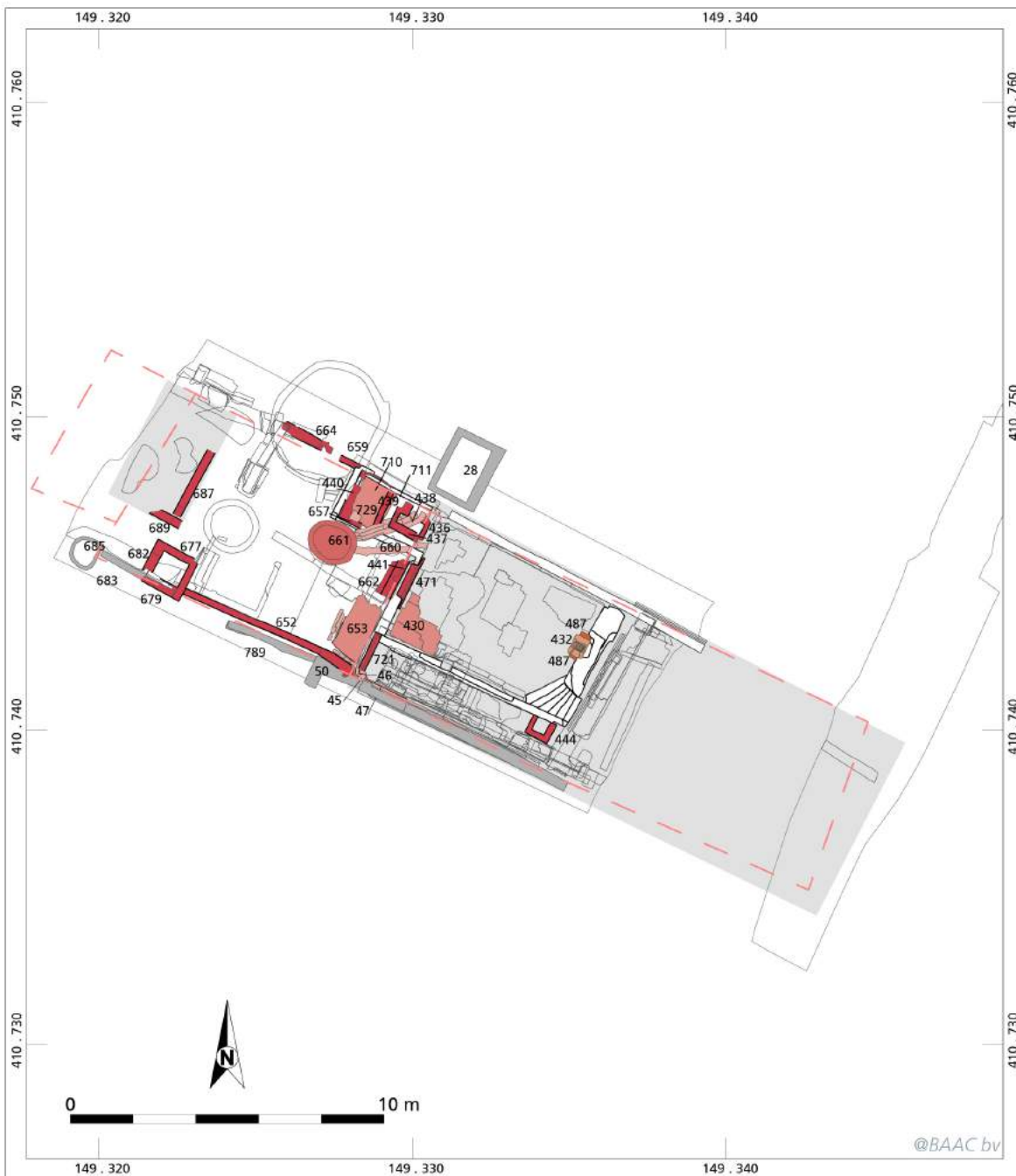




's-Hertogenbosch, Museumkwartier
perceel 5, fase 5a, 1650-1800

- | | | |
|--|---|--|
|  muurwerk |  muren buurperceel |  reconstructie bebouwing |
|  waterput |  afgewerkte zijde muur |  perceelsgrens 1823 |
|  vloer |  muurwerk vorige fase | |

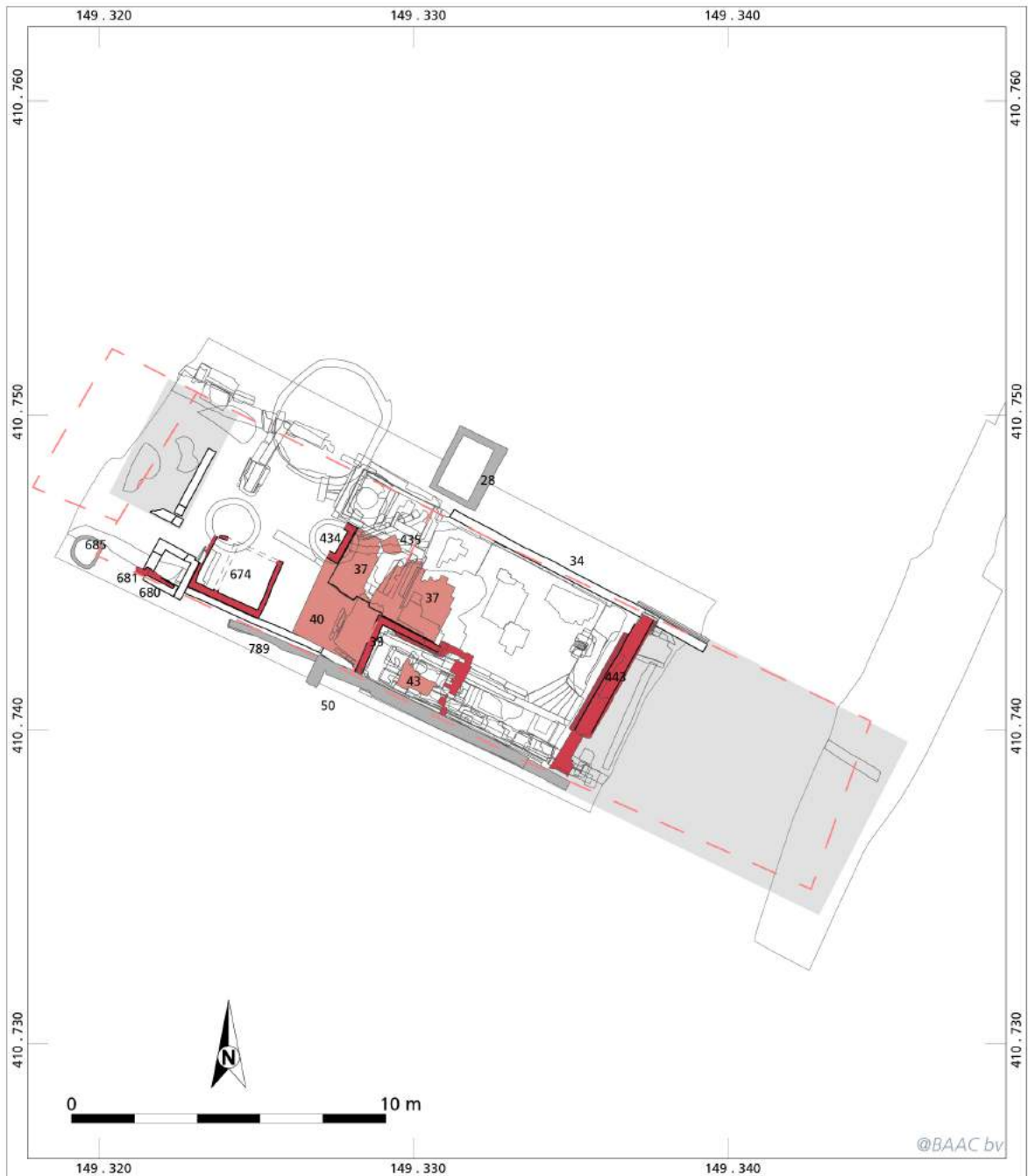












's-Hertogenbosch, Museumkwartier
perceel 5, fase 5b, 1800-1894

- | | | |
|----------|--------------------|-------------------------|
| muurwerk | goot | reconstructie bebouwing |
| put | stookplaats fase a | perceelsgrens 1823 |
| vloer | stookplaats fase b | muren buurperceel |
| | | afgewerkte zijde muur |
| | | muurwerk vorige fase |





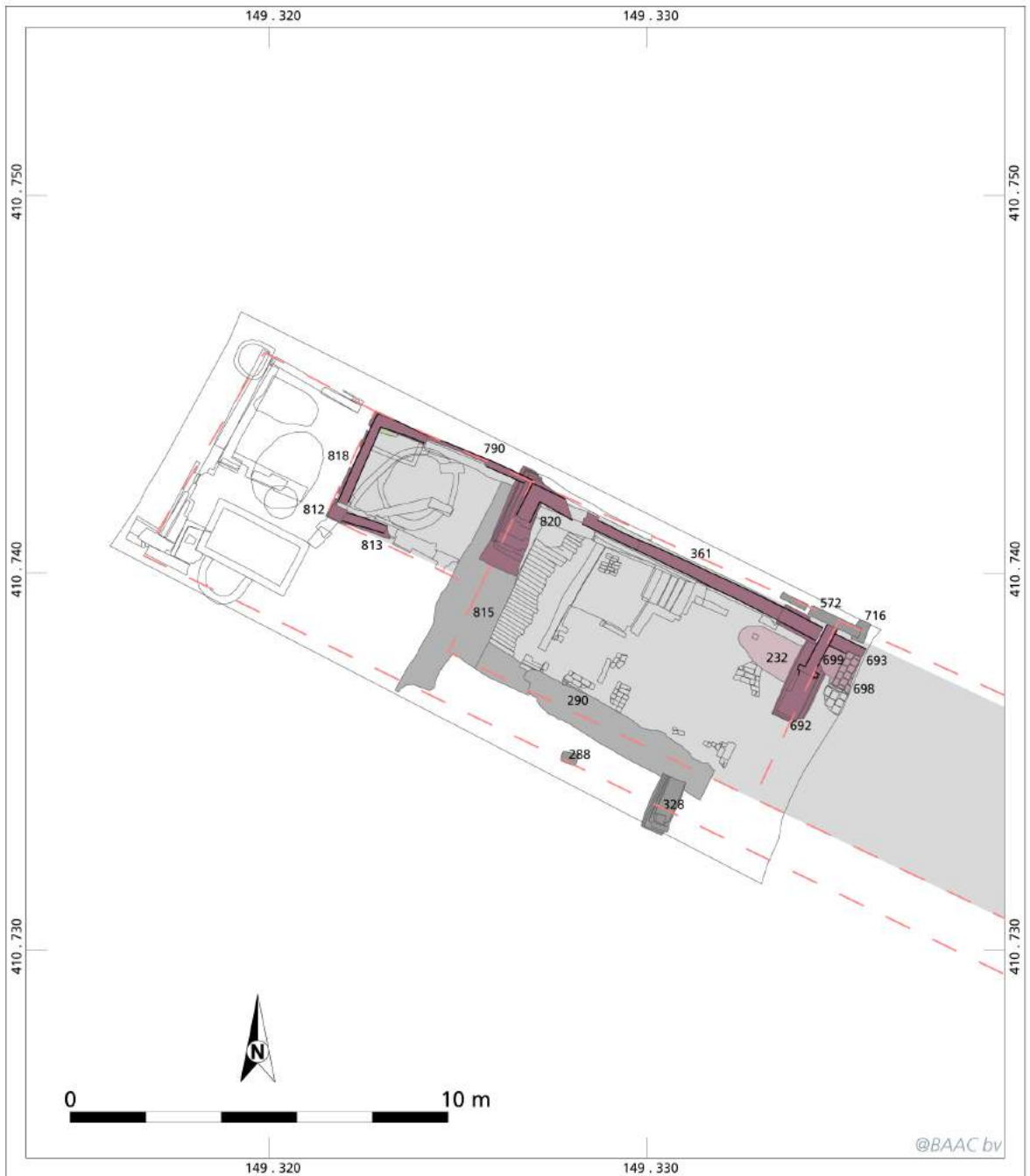
's-Hertogenbosch, Museumkwartier
perceel 5, fase 5c, 1894-1960

- | | | | | | |
|---|-------------------|---|-------------------------|--|------------------------|
|  | muurwerk |  | afgewerkte zijde muur |  | perceelsgrens 1823 |
|  | vloer |  | muurwerk vorige fase |  | reconstructie muurwerk |
|  | muren buurperceel |  | reconstructie bebouwing | | |












Bijlage 13 Fasekaarten perceel 6

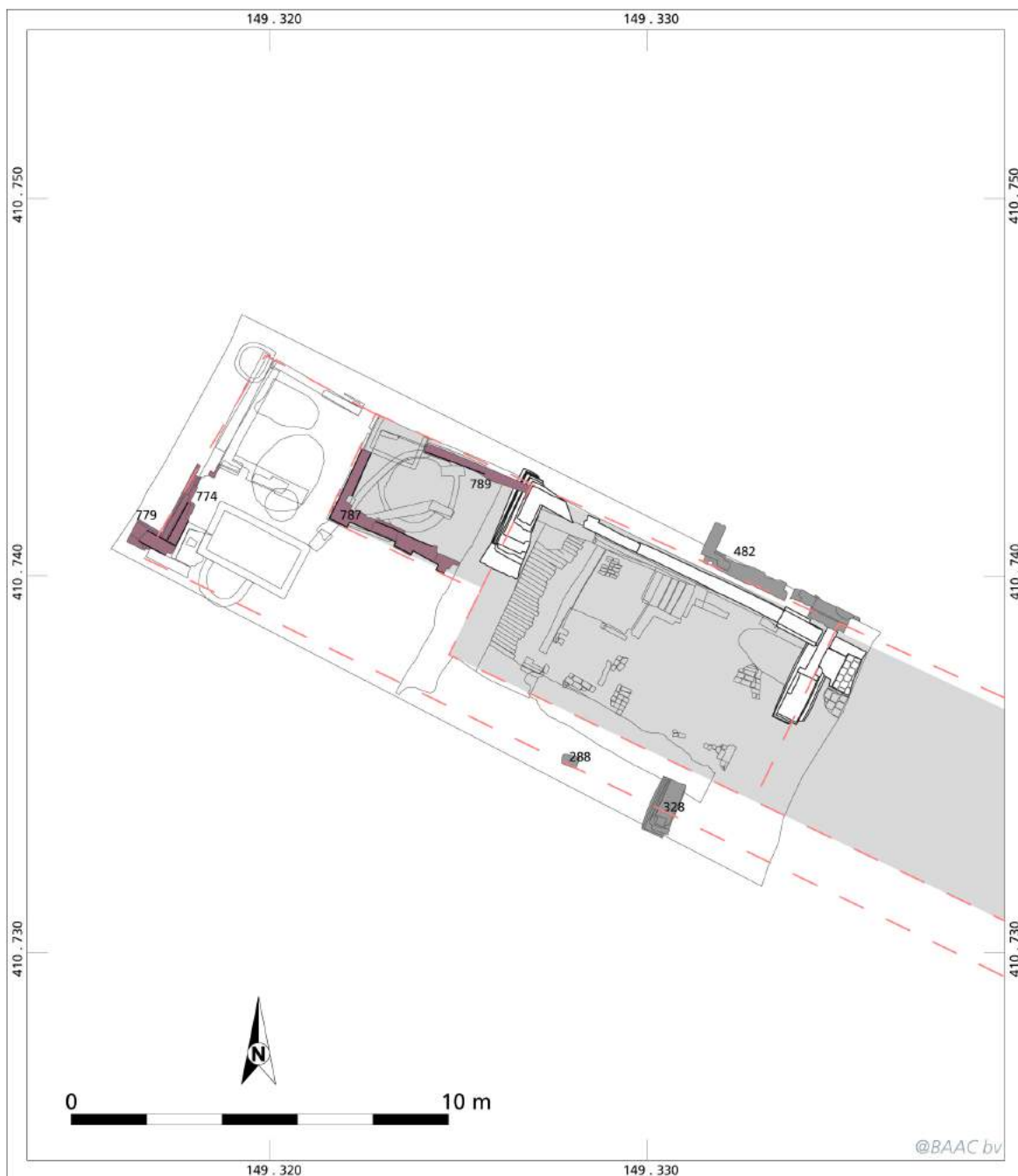










's-Hertogenbosch, Museumkwartier
perceel 6, fase 3a, 1400-1425

 muurwerk	 puinfundering	 muurwerk vorige fase
 vloer	 muren buurperceel	 reconstructie bebouwing
 kuil	 afgewerkte zijde muur	 perceelsgrens 1823

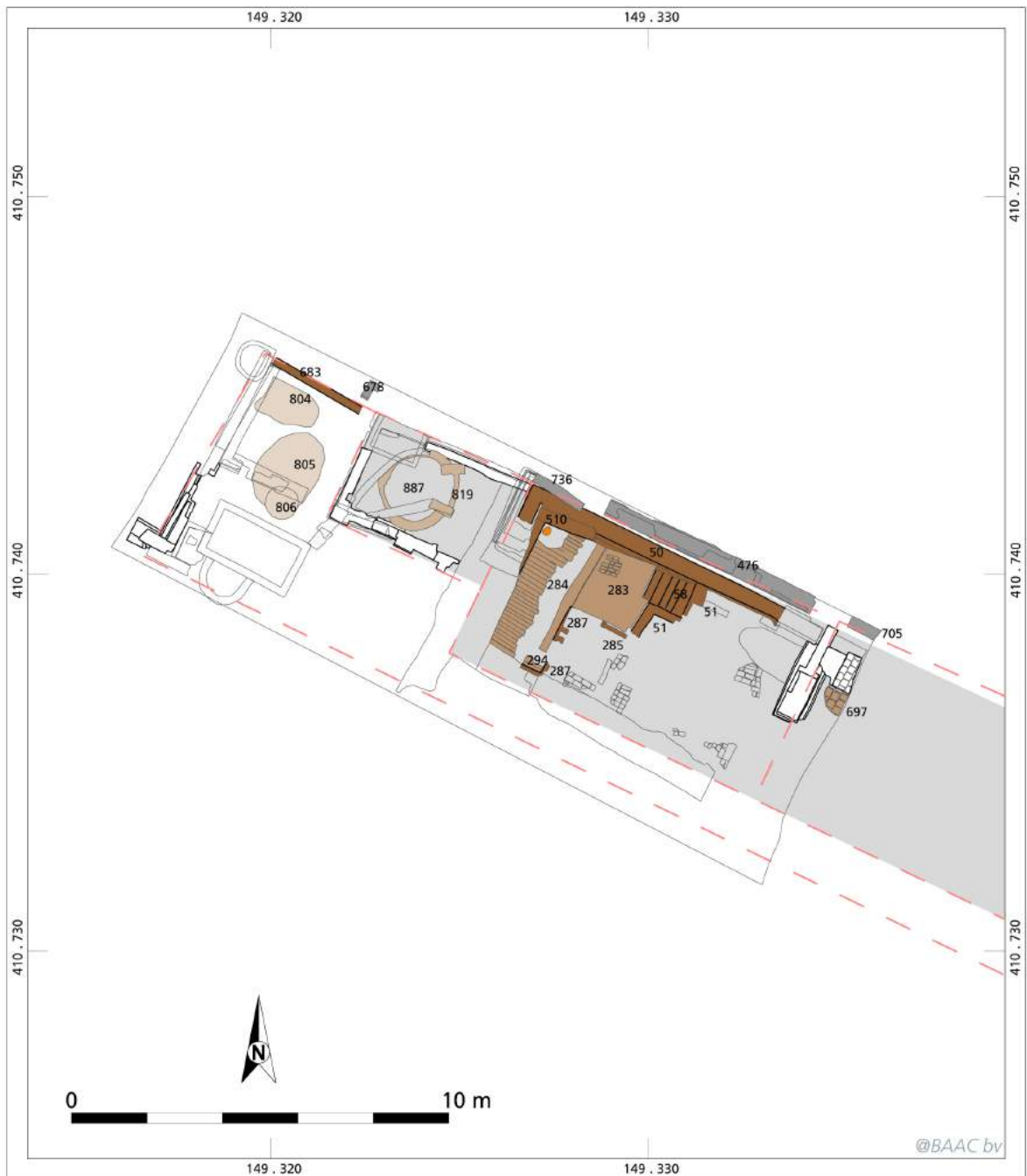














's-Hertogenbosch, Museumkwartier
perceel 6, fase 3b, 1425-1500

- | | |
|---|---|
|  muurwerk |  muurwerk vorige fase |
|  muren buurperceel |  reconstructie bebouwing |
|  afgewerkte zijde muur |  perceelsgrens 1823 |

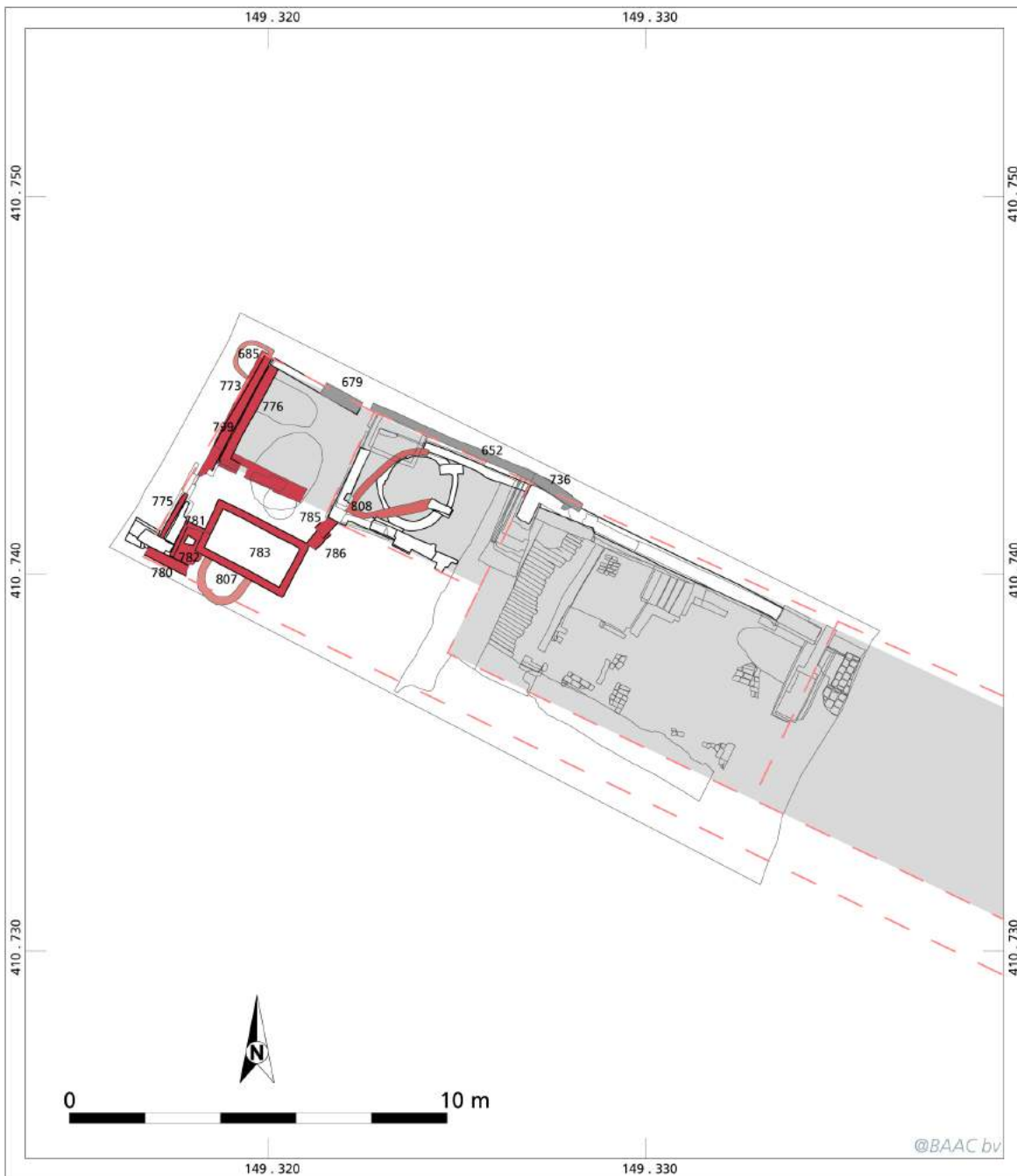












's-Hertogenbosch, Museumkwartier
perceel 6, fase 4, 1500-1700

- | | | |
|--|---|---|
|  muurwerk |  kuil |  afgewerkte zijde muur |
|  vloer |  schrobpot |  muurwerk vorige fase |
|  beerput |  muren buurperceel |  reconstructie bebouwing |
| | |  perceelsgrens 1823 |

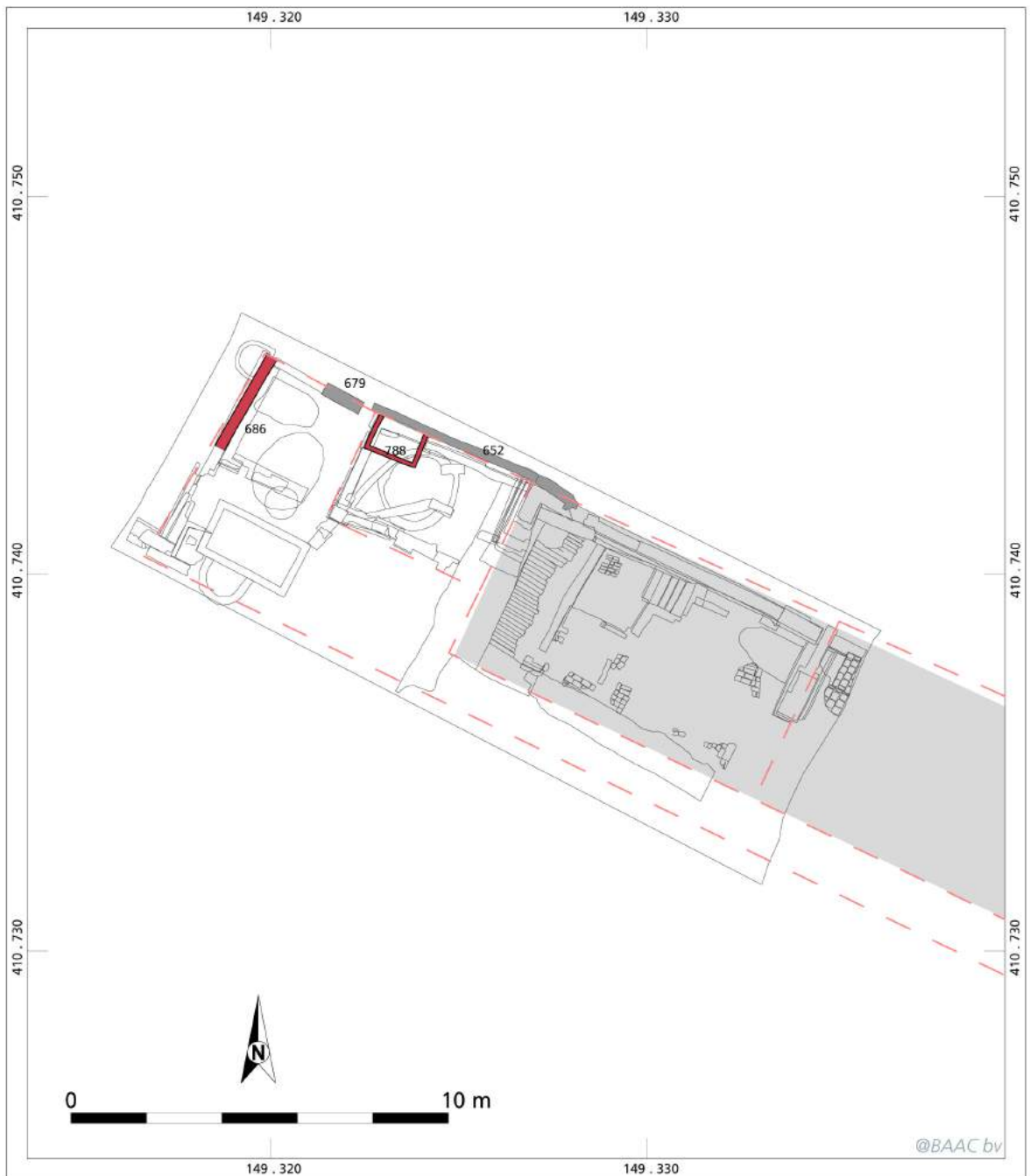











's-Hertogenbosch, Museumkwartier
perceel 6, fase 5a, 1700-1877

- | | | |
|--|---|---|
|  muurwerk |  muren buurperceel |  reconstructie bebouwing |
|  waterput |  afgewerkte zijde muur |  perceelsgrens 1823 |
|  beerput |  muurwerk vorige fase | |



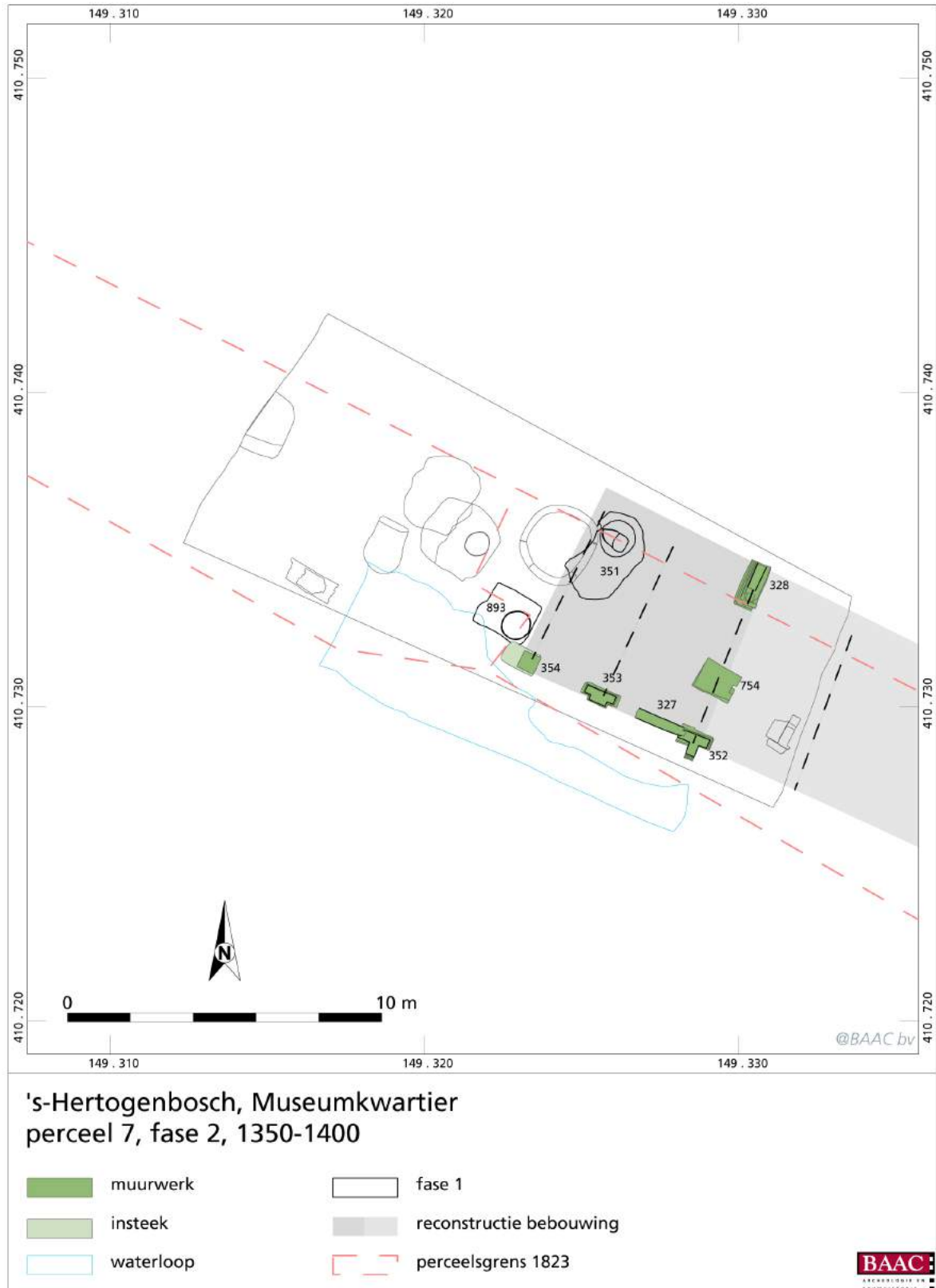


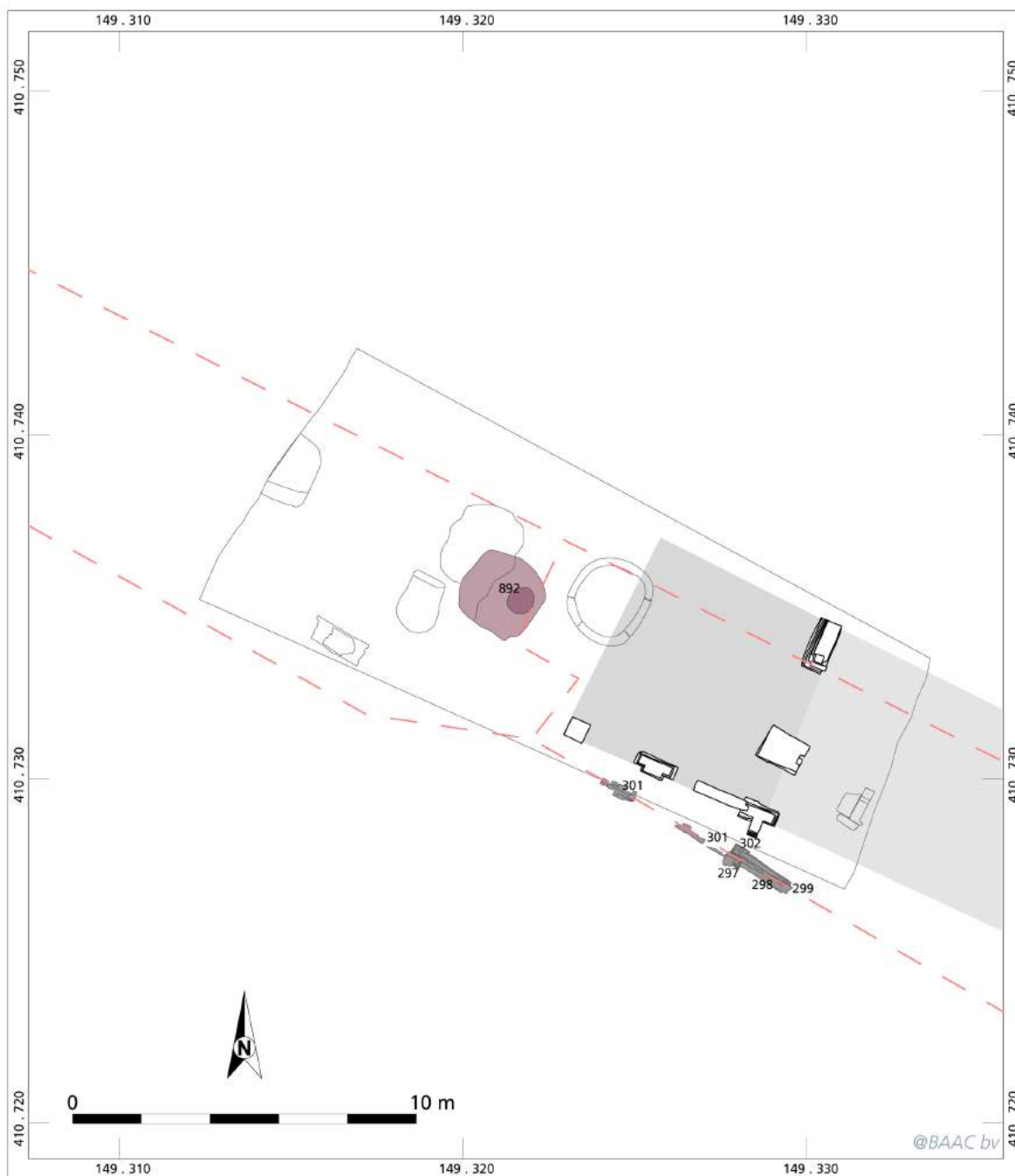
's-Hertogenbosch, Museumkwartier
perceel 6, fase 5b, 1877-1960

- | | | | | | |
|---|-------------------|---|-------------------------|--|--------------------|
|  | muurwerk |  | afgewerkte zijde muur |  | perceelsgrens 1823 |
|  | waterput |  | muurwerk vorige fase | | |
|  | muren buurperceel |  | reconstructie bebouwing | | |



Bijlage 14 Fasekaarten perceel 7

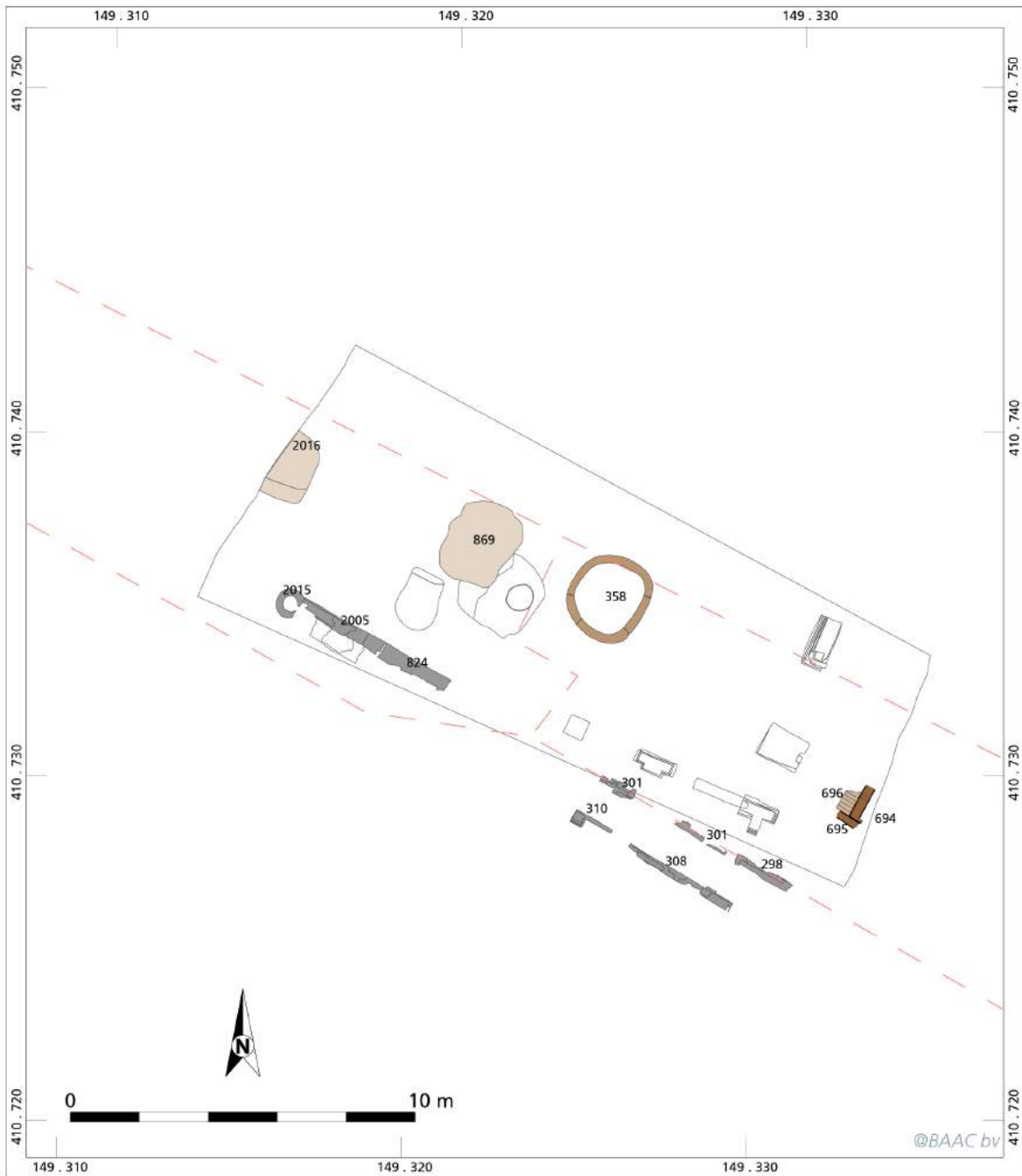









's-Hertogenbosch, Museumkwartier
perceel 7, fase 3, 1400-1500

- | | | | |
|---|-------------------|---|-------------------------|
|  | tonput |  | muurwerk vorige fase |
|  | insteek |  | reconstructie bebouwing |
|  | muren buurperceel |  | perceelsgrens 1823 |

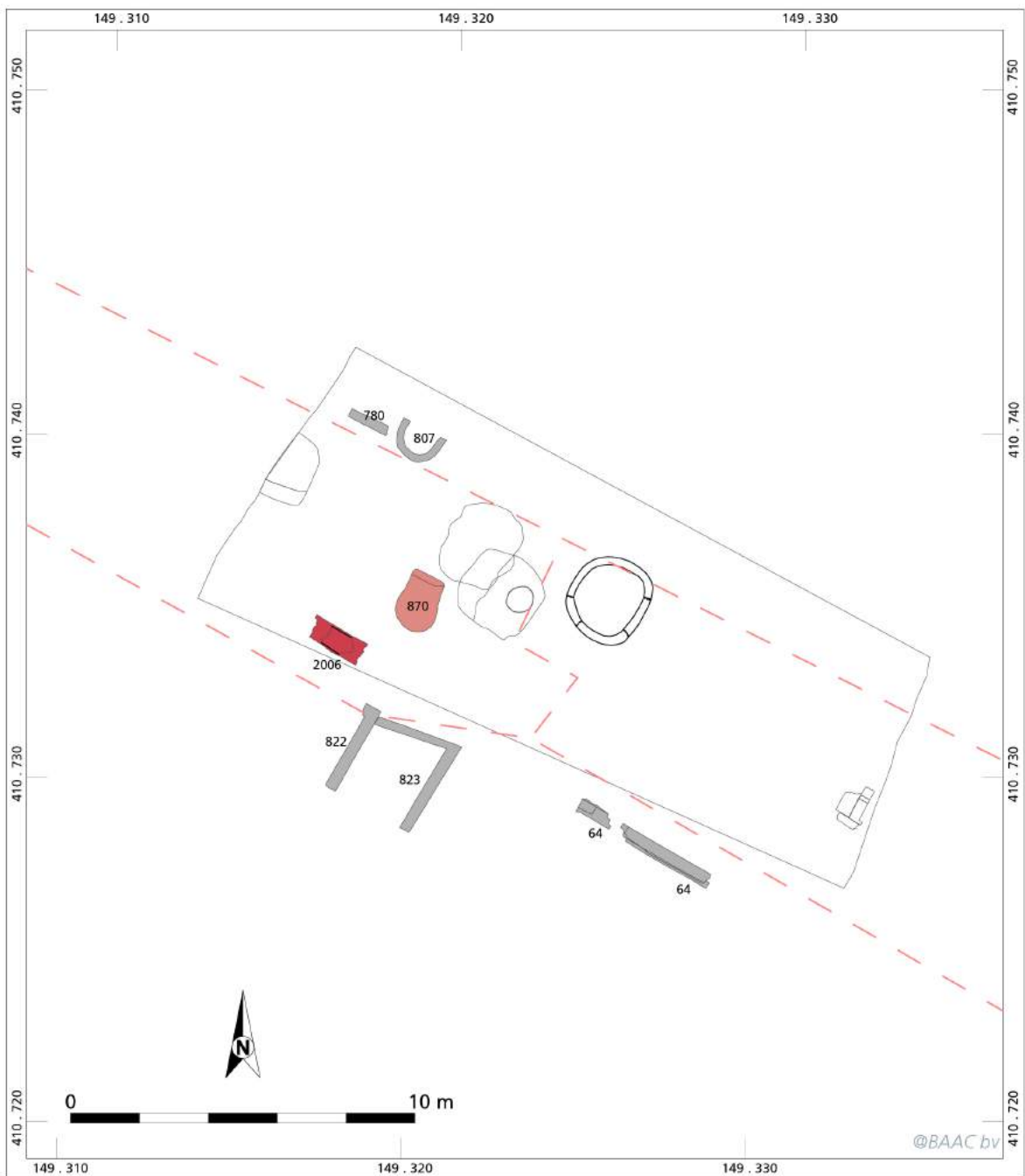









's-Hertogenbosch, Museumkwartier
perceel 7, fase 4, 1500-1700

- | | | | | | |
|---|----------|---|-----------------------|---|--------------------|
|  | muurwerk |  | beerput |  | perceelsgrens 1823 |
|  | vloer |  | muren buurperceel | | |
|  | kuil |  | afgewerkte zijde muur | | |





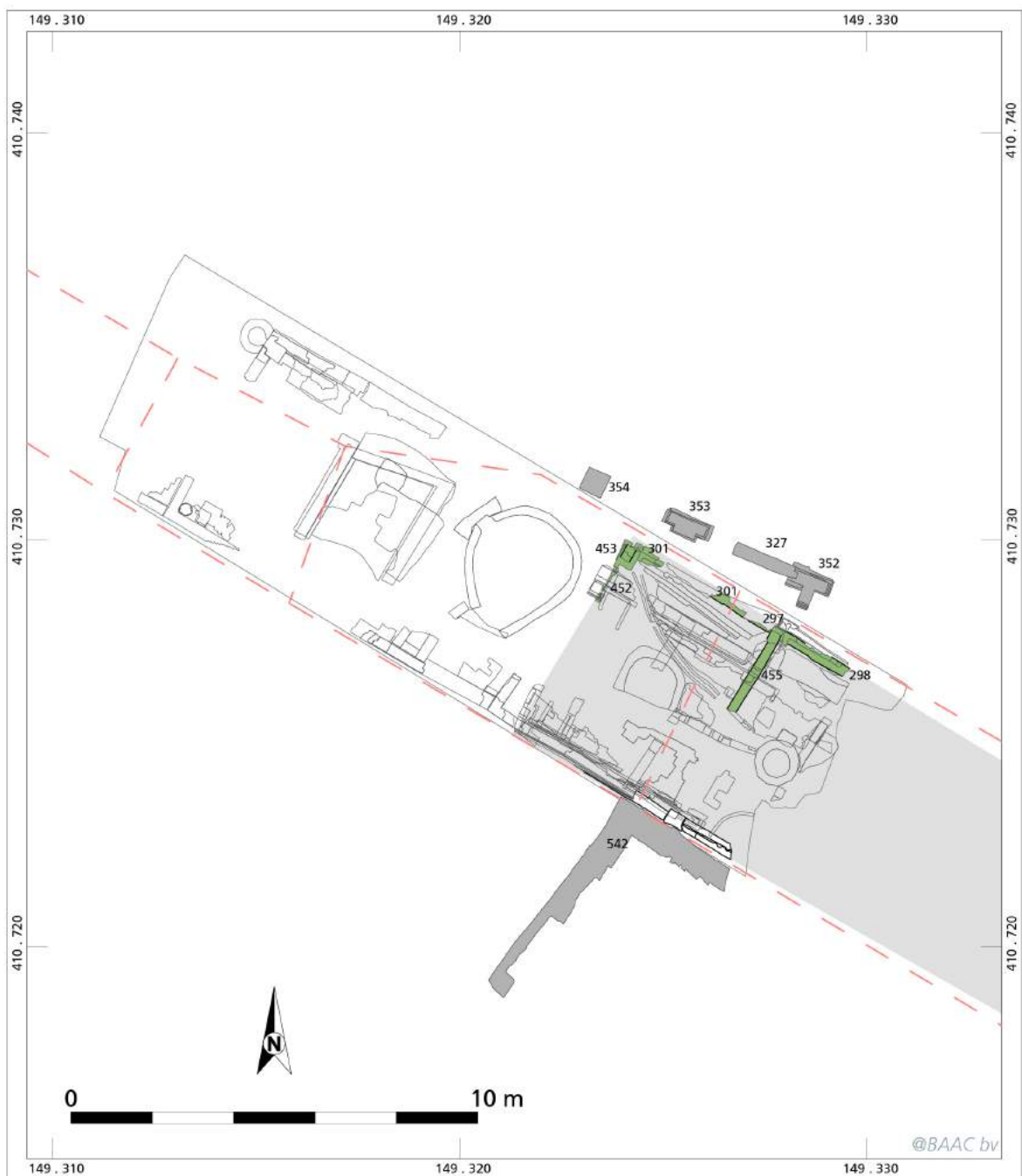
's-Hertogenbosch, Museumkwartier
perceel 7, fase 5, 1700-1960

- | | |
|---|--|
|  muurwerk |  muurwerk vorige fase |
|  kuil |  perceelsgrens 1823 |
|  muren buurperceel | |



Bijlage 15 Fasekaarten perceel 8

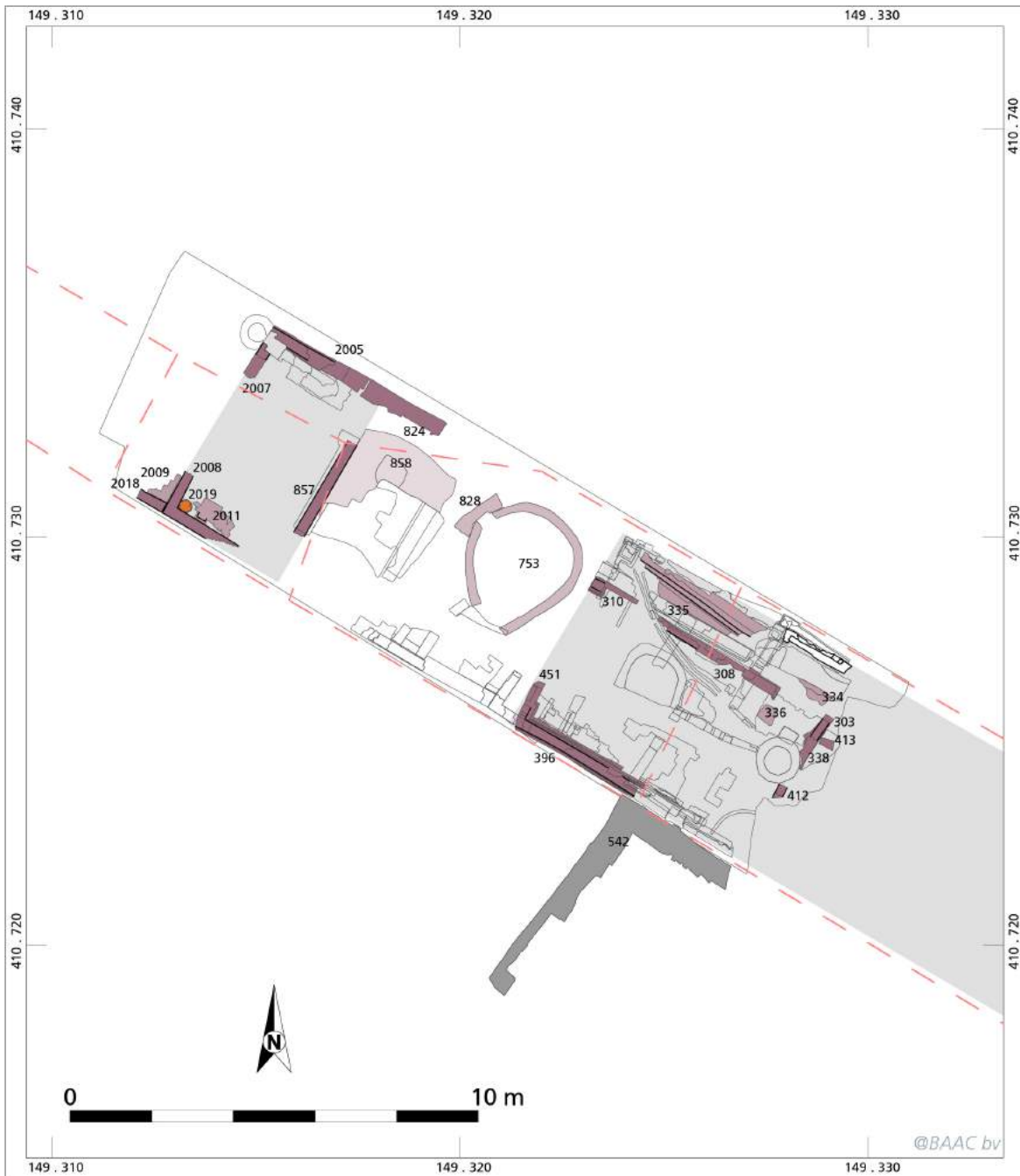












's-Hertogenbosch, Museumkwartier
perceel 8, fase 2b, 1450-1500

- muurwerk
- reconstructie bebouwing
- muren buurperceel
- perceelsgrens 1823
- afgewerkte zijde muur

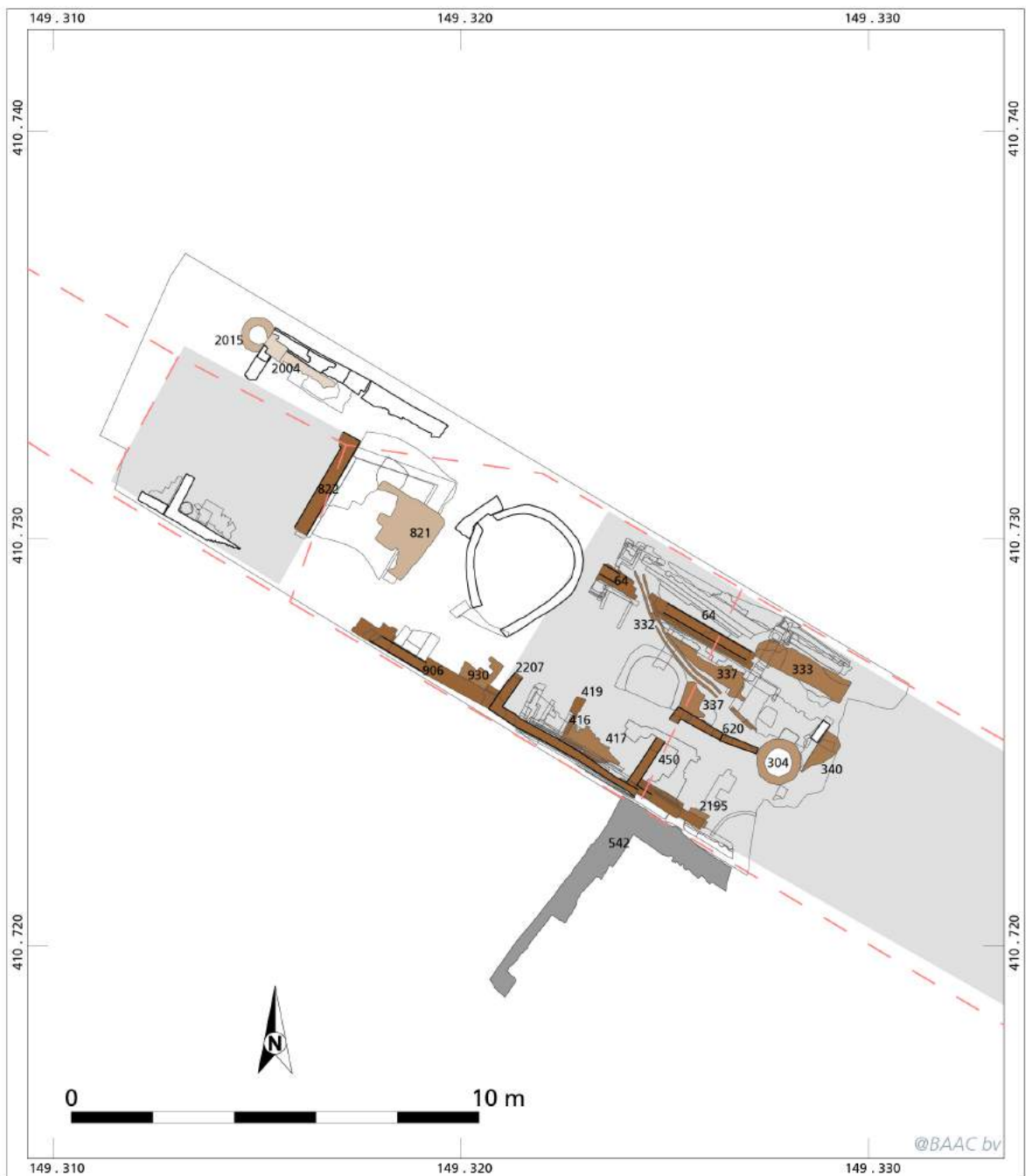




's-Hertogenbosch, Museumkwartier
perceel 8, fase 3, 1500-1600

- | | | |
|--|---|---|
|  muurwerk |  kuil |  reconstructie bebouwing |
|  vloer |  muren buurperceel |  perceelsgrens 1823 |
|  beerput |  afgewerkte zijde muur | |

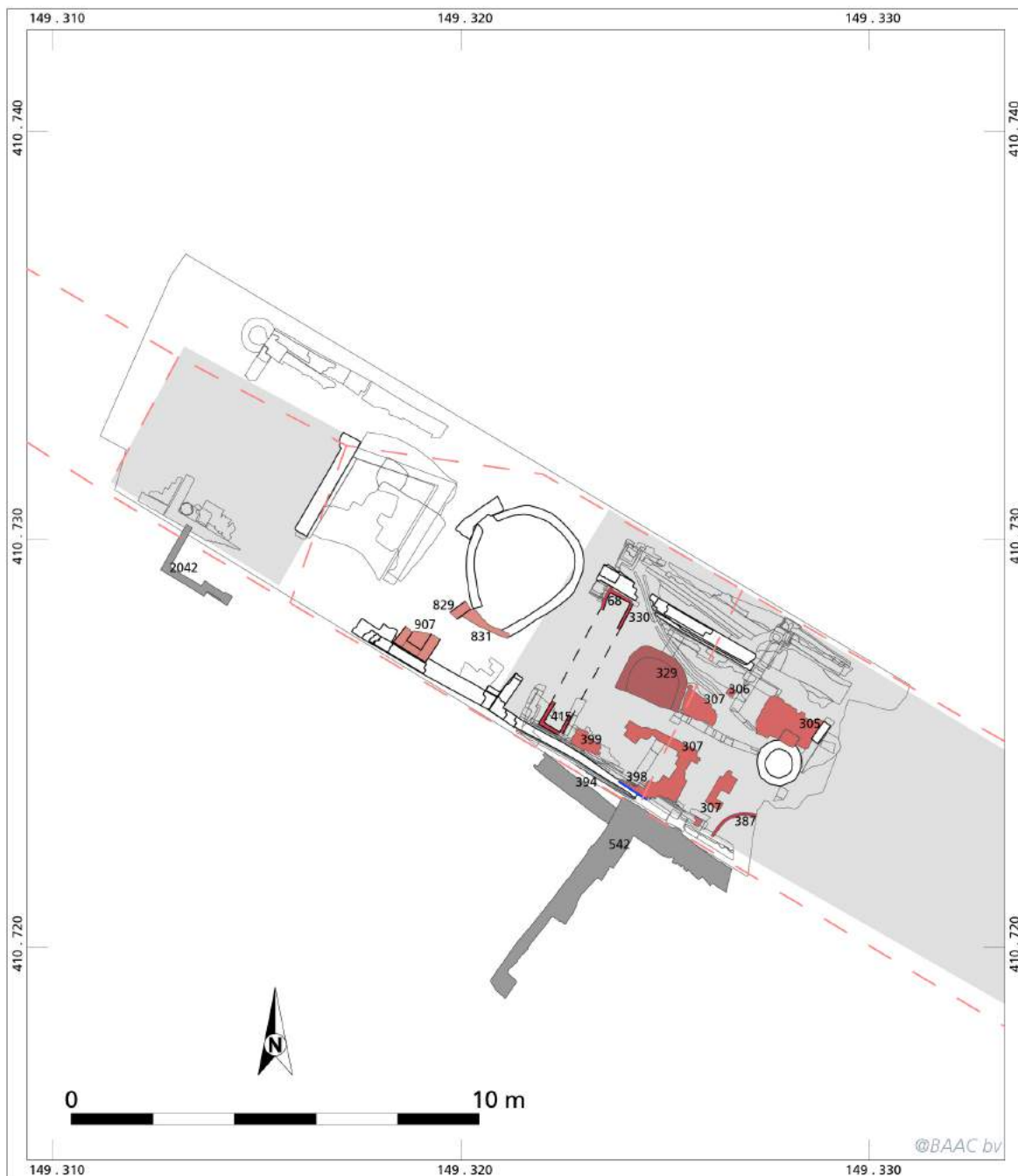













's-Hertogenbosch, Museumkwartier
perceel 8, fase 4, 1600-18de eeuw

 muurwerk	 kuil	 muren buurperceel	 reconstructie bebouwing
 vloer	 goot	 afgewerkte zijde muur	 perceelsgrens 1823
 waterput	 aspot	 muurwerk vorige fase	

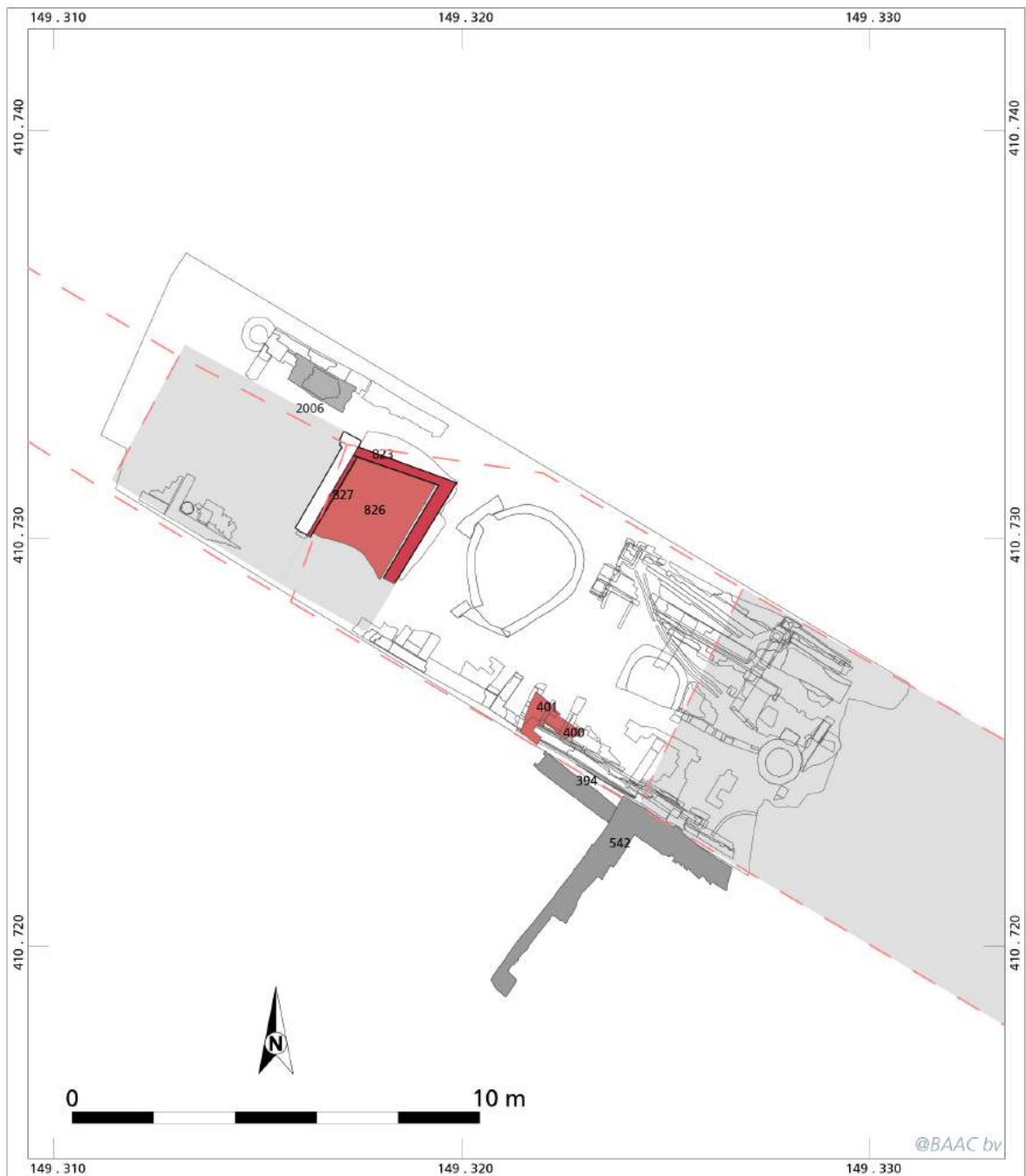











's-Hertogenbosch, Museumkwartier
perceel 8, fase 5a, 18de eeuw-1823

- | | | | | | |
|---|----------|---|-----------------------|---|-------------------------|
|  | muurwerk |  | kuil |  | muurwerk vorige fase |
|  | vloer |  | muren buurperceel |  | reconstructie bebouwing |
|  | beerput |  | afgewerkte zijde muur |  | perceelsgrens 1823 |



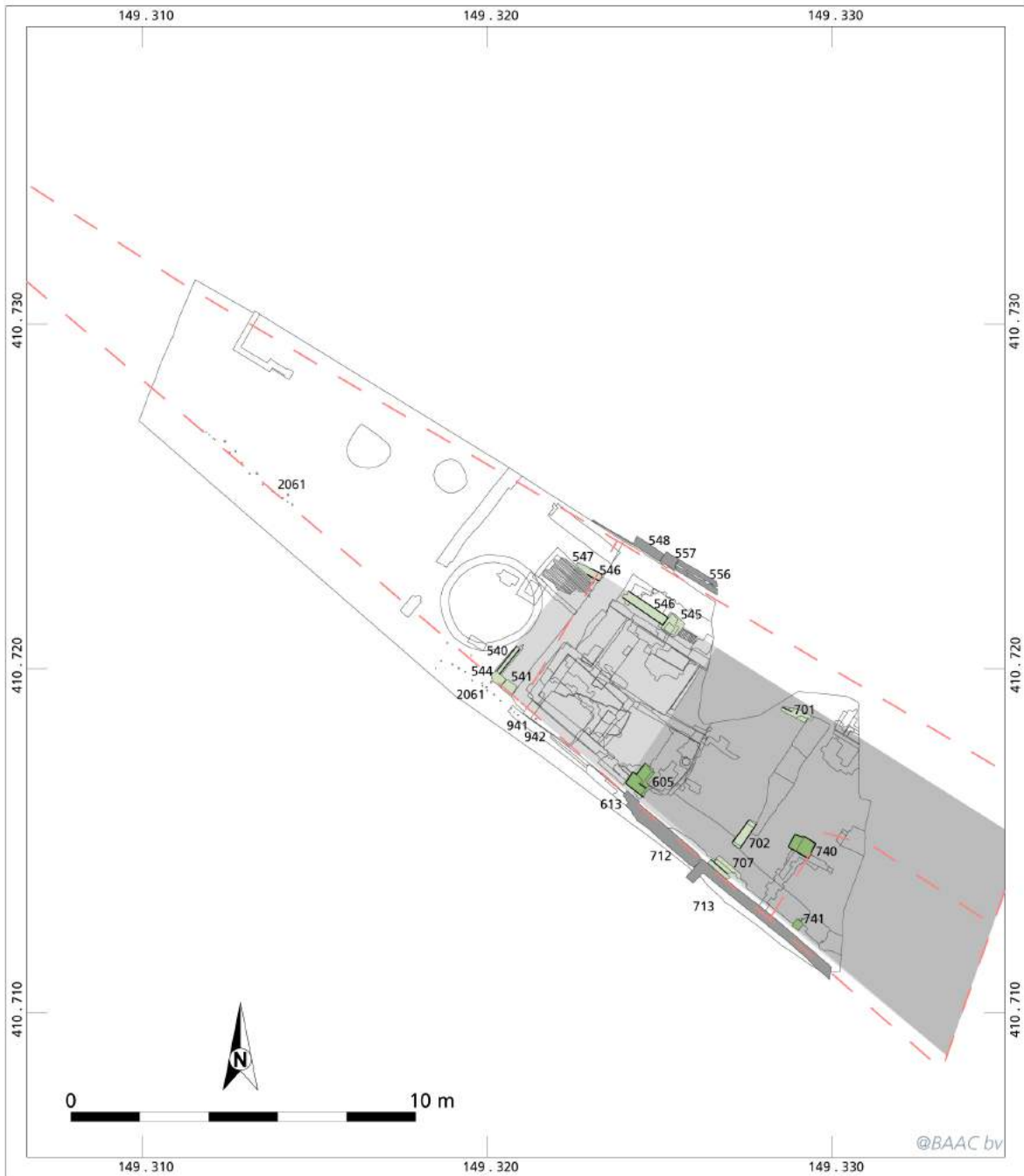


's-Hertogenbosch, Museumkwartier
perceel 8, fase 5b, 1823-1960









- | | | | | | |
|---|-------------------|---|-------------------------|--|--------------------|
|  | muurwerk |  | afgewerkte zijde muur |  | perceelsgrens 1823 |
|  | vloer |  | muurwerk vorige fase | | |
|  | muren buurperceel |  | reconstructie bebouwing | | |



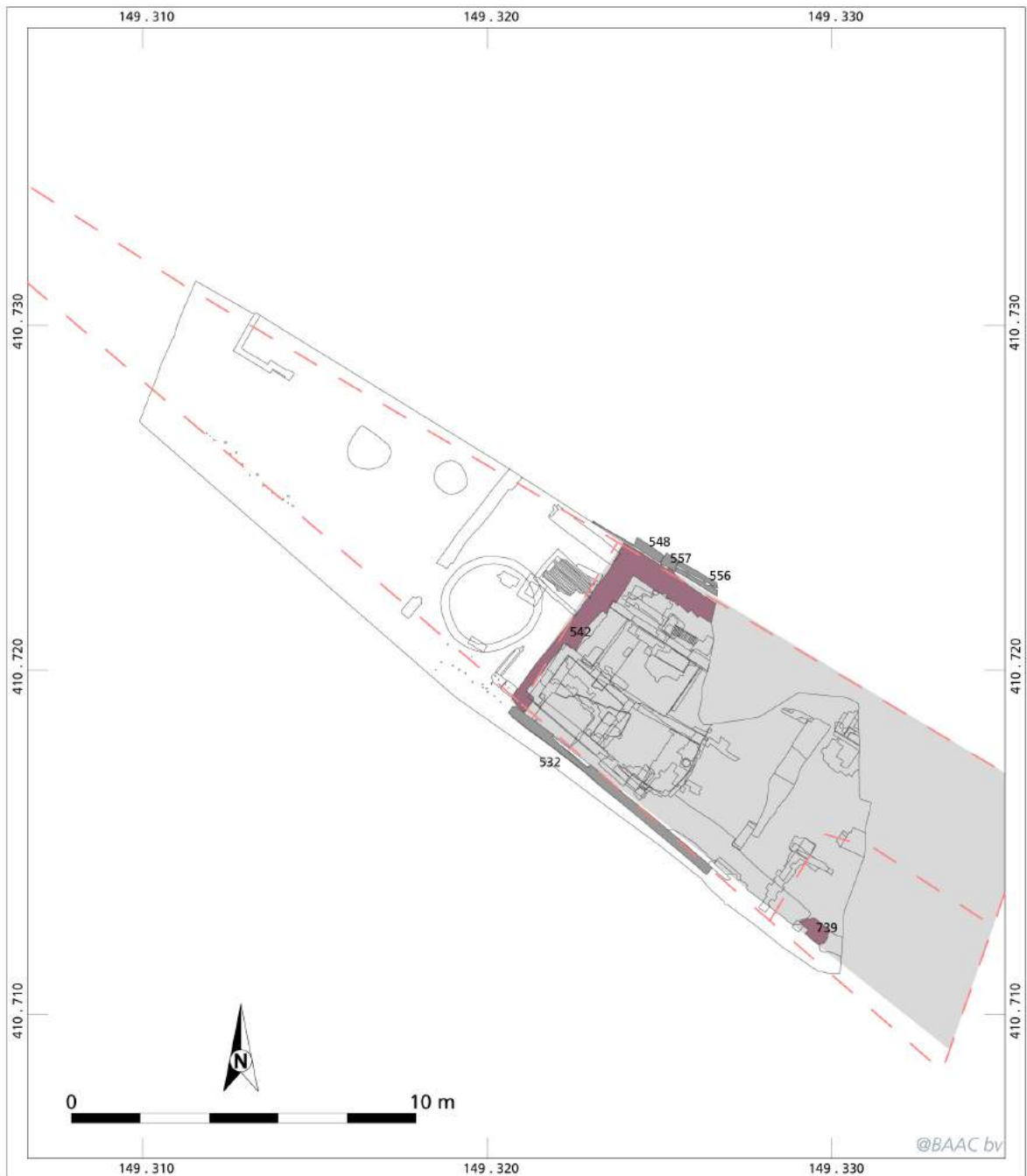
Bijlage 16 Fasekaarten perceel 9



's-Hertogenbosch, Museumkwartier perceel 9, fase 2a en 2b, 1400-1450

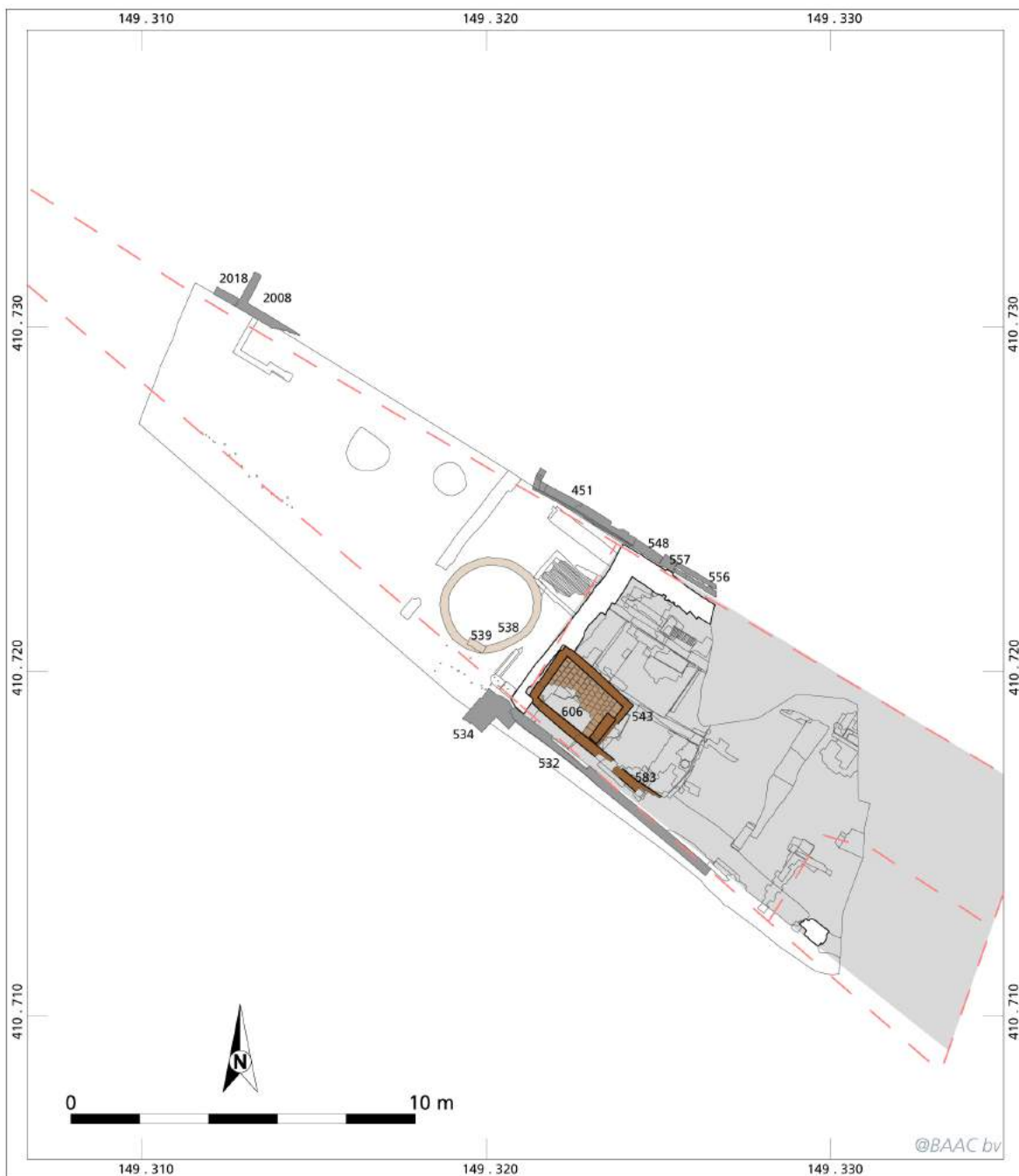
	muurwerk fase 2a		muren buurperceel		reconstructie bebouwing fase 2b
	muurwerk fase 2b		afgewerkte zijde muur		perceelsgrens 1823
	hout		reconstructie bebouwing fase 2a		













's-Hertogenbosch, Museumkwartier
perceel 9, fase 3, 1450-1500

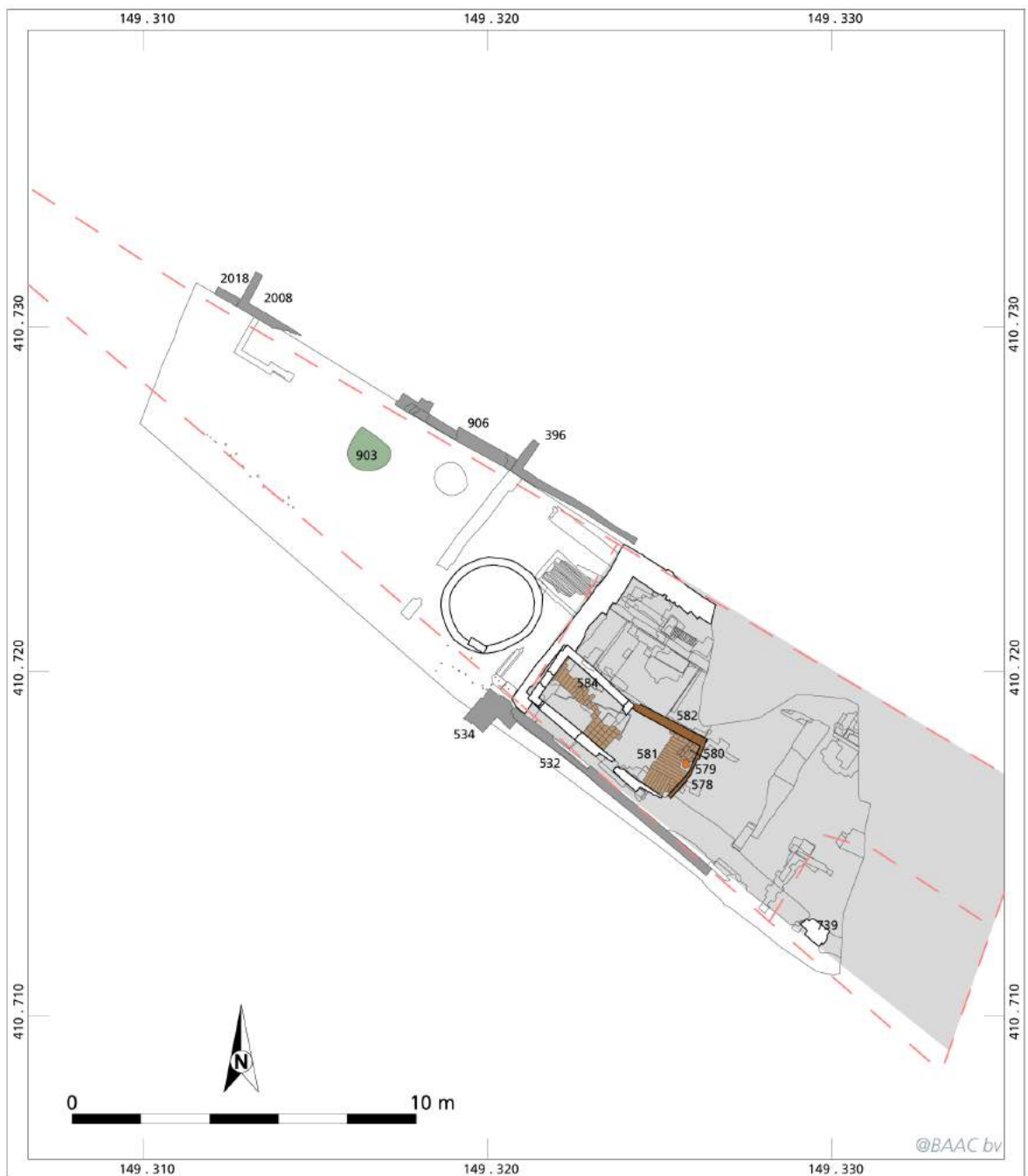
- muurwerk
- muren buurperceel
- reconstructie bebouwing
- perceelsgrens 1823












's-Hertogenbosch, Museumkwartier
perceel 9, fase 4a, 1500-1700

- | | | |
|--|---|---|
|  muurwerk |  muren buurperceel |  reconstructie bebouwing |
|  vloer |  afgewerkte zijde muur |  perceelsgrens 1823 |
|  beerput |  muurwerk vorige fase | |

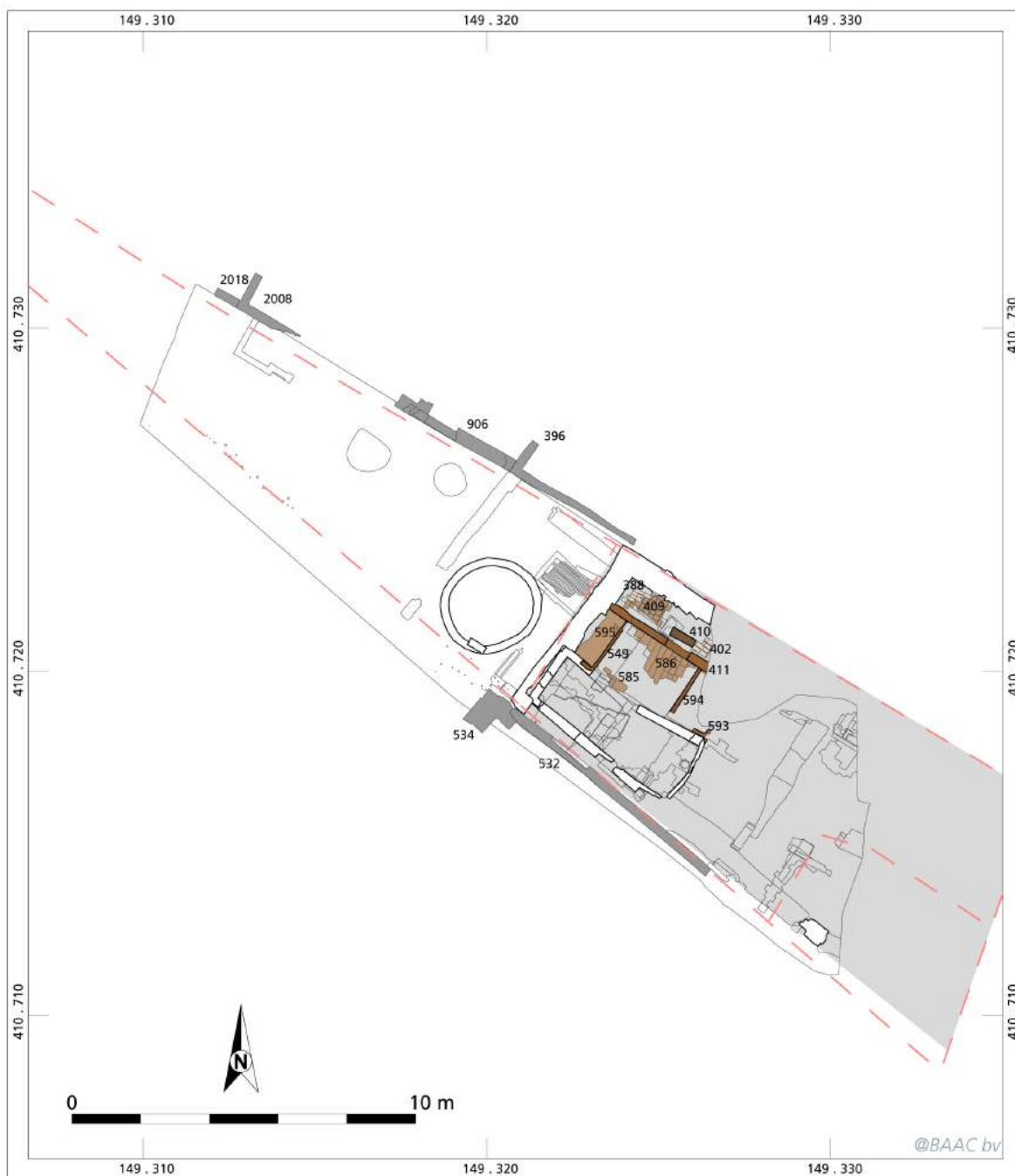




's-Hertogenbosch, Museumkwartier
perceel 9, fase 4b, 1500-1700

 muurwerk	 aspot	 muurwerk vorige fase
 vloer	 muren buurperceel	 reconstructie bebouwing
 kuil	 afgewerkte zijde muur	 perceelsgrens 1823

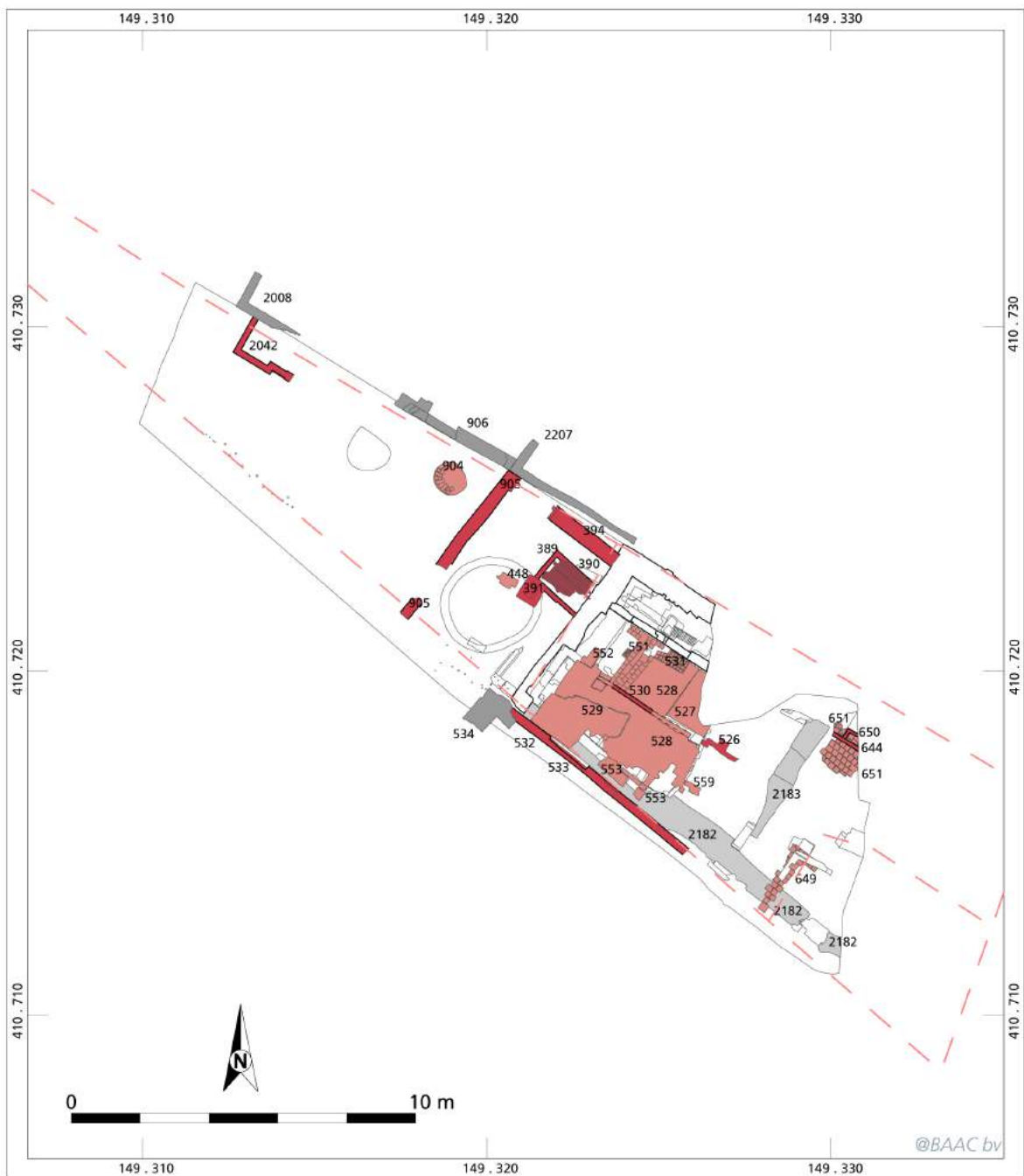












's-Hertogenbosch, Museumkwartier
perceel 9, fase 4c en 4d, 1500-1700

	muurwerk		beerput		afgewerkte zijde muur
	vloer fase 4c		kuil		muurwerk vorige fase
	vloer fase 4d		muren buurperceel		reconstructie bebouwing
					perceelsgrens 1823

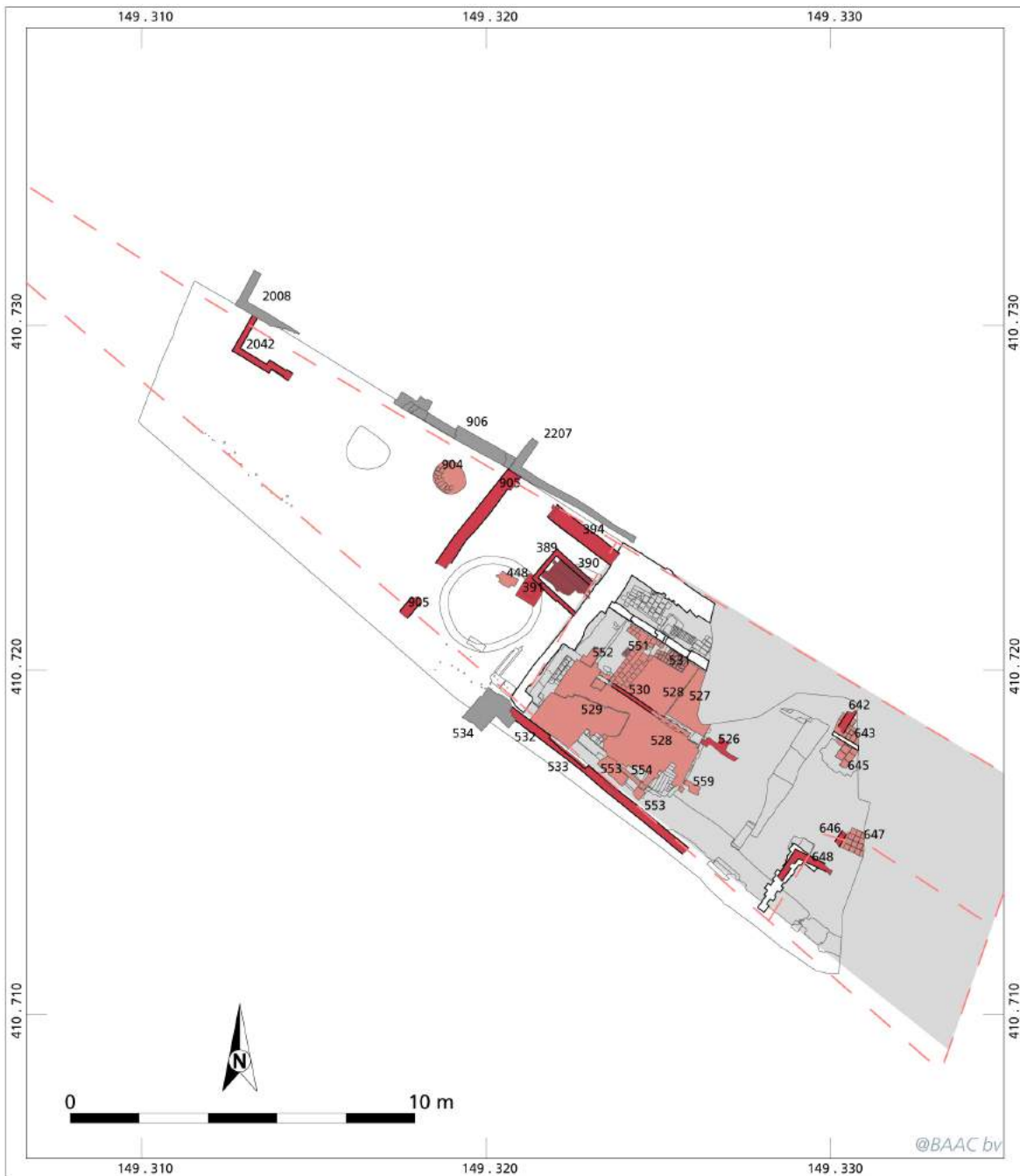
BAAC
ARCHITECTUUR EN
RUIMTELIJK











's-Hertogenbosch, Museumkwartier
perceel 9, fase 5a, 1700-1960

- | | | |
|---|---|---|
|  muurwerk |  muren buurperceel |  reconstructie bebouwing |
|  vloer |  afgewerkte zijde muur |  perceelsgrens 1823 |
|  uitbraaksleuf |  muurwerk vorige fase | |





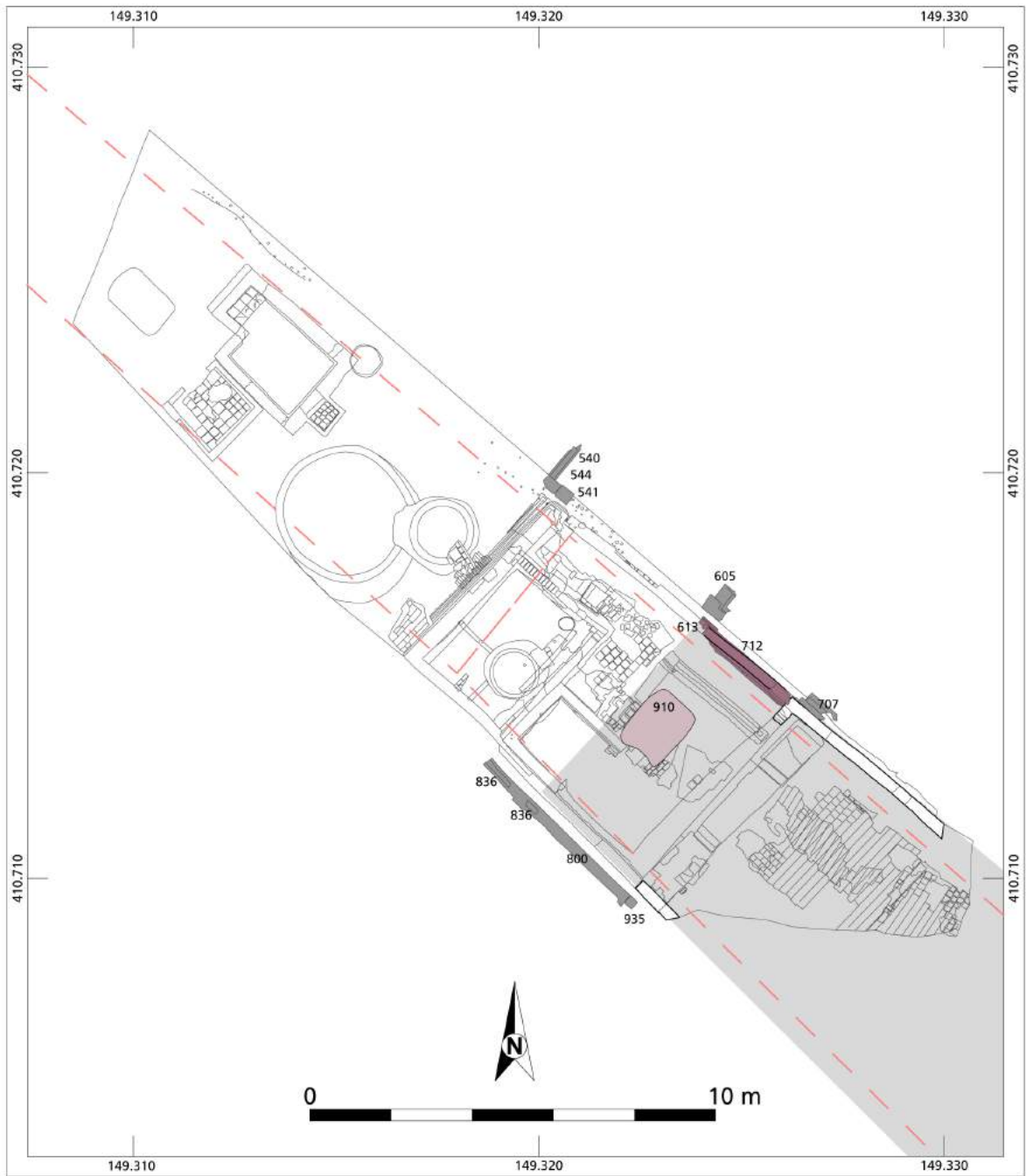
's-Hertogenbosch, Museumkwartier
perceel 9, fase 5b, 1700-1960

- | | | |
|---|---|---|
|  muurwerk |  muren buurperceel |  reconstructie bebouwing |
|  vloer |  afgewerkte zijde muur |  perceelsgrens 1832 |
|  uitbraaksleuf |  muurwerk vorige fase | |



Bijlage 17 Fasekaarten perceel 10

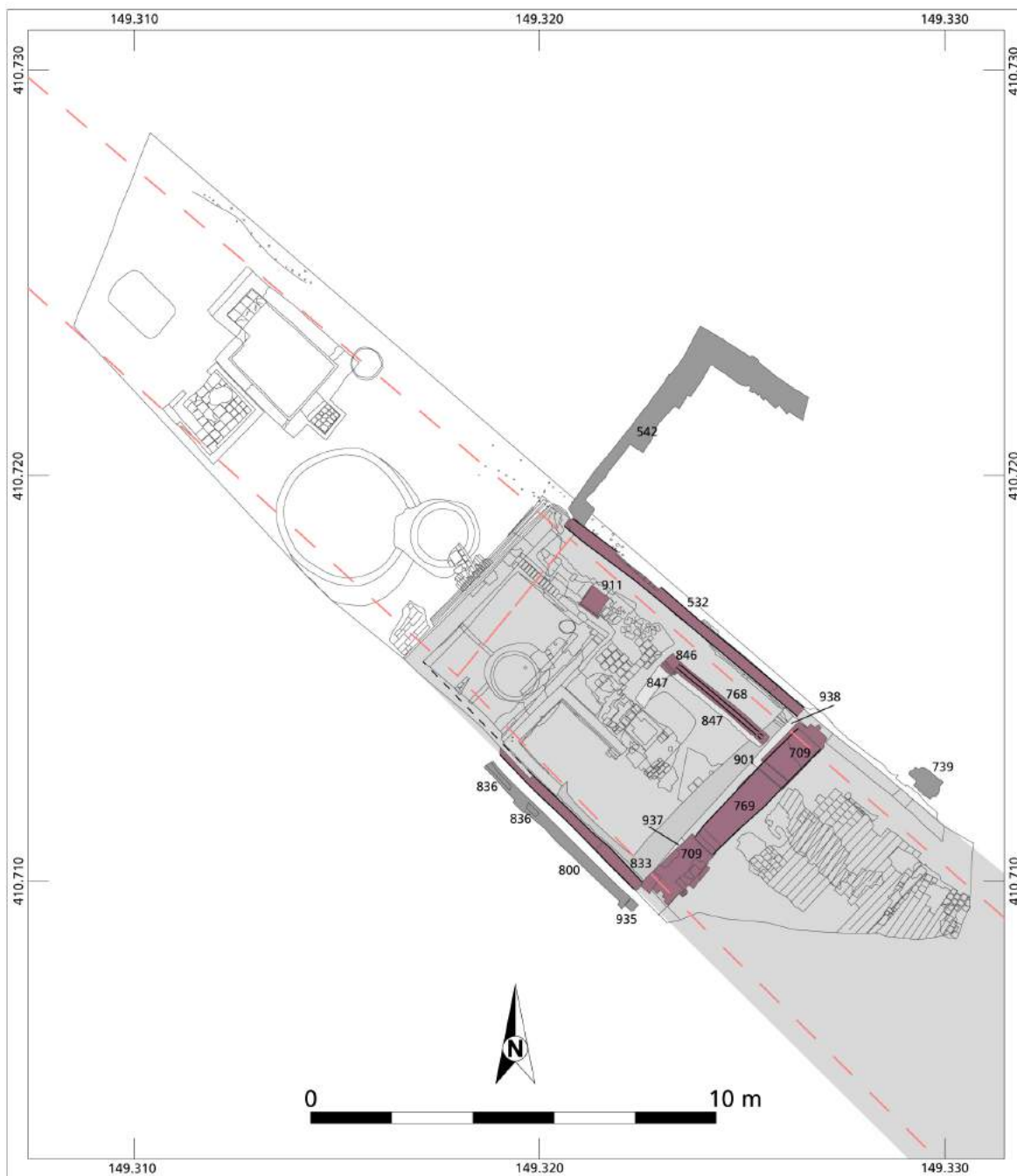




's-Hertogenbosch, Museumkwartier
perceel 10, fase 2b, 1400-1450

- | | | |
|--|---|--|
|  muurwerk |  afgewerkte zijde muur |  perceelsgrens 1823 |
|  kuil |  muurwerk vorige fase | |
|  muurwerk buurperceel |  reconstructie bebouwing | |

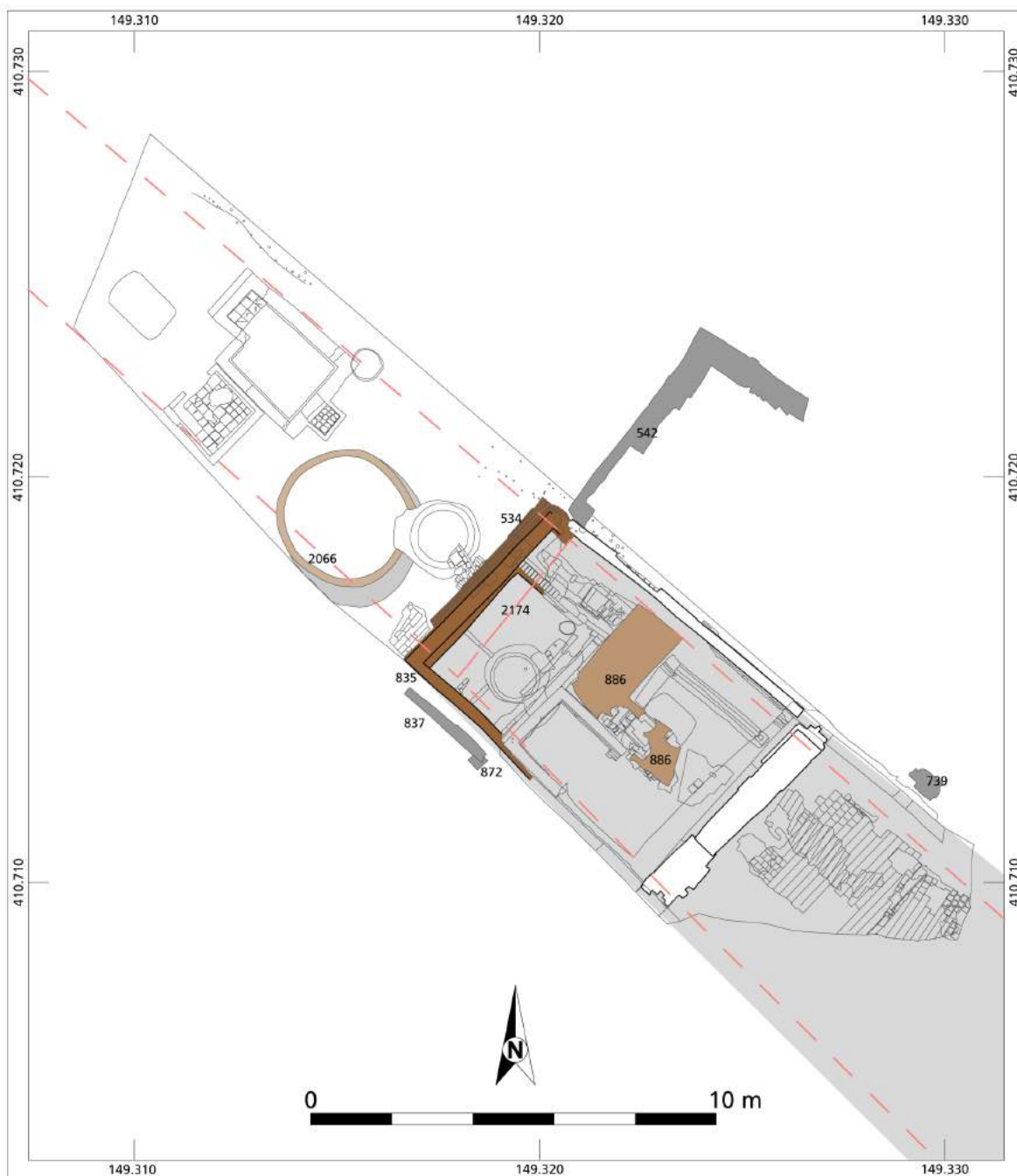













's-Hertogenbosch, Museumkwartier
perceel 10, fase 3b, 1450-1500

- | | | |
|---|---|---|
|  muurwerk |  uitbraak |  reconstructie bebouwing |
|  hout |  muurwerk buurperceel |  perceelsgrens 1823 |
|  puinfundering |  afgewerkte zijde muur | |

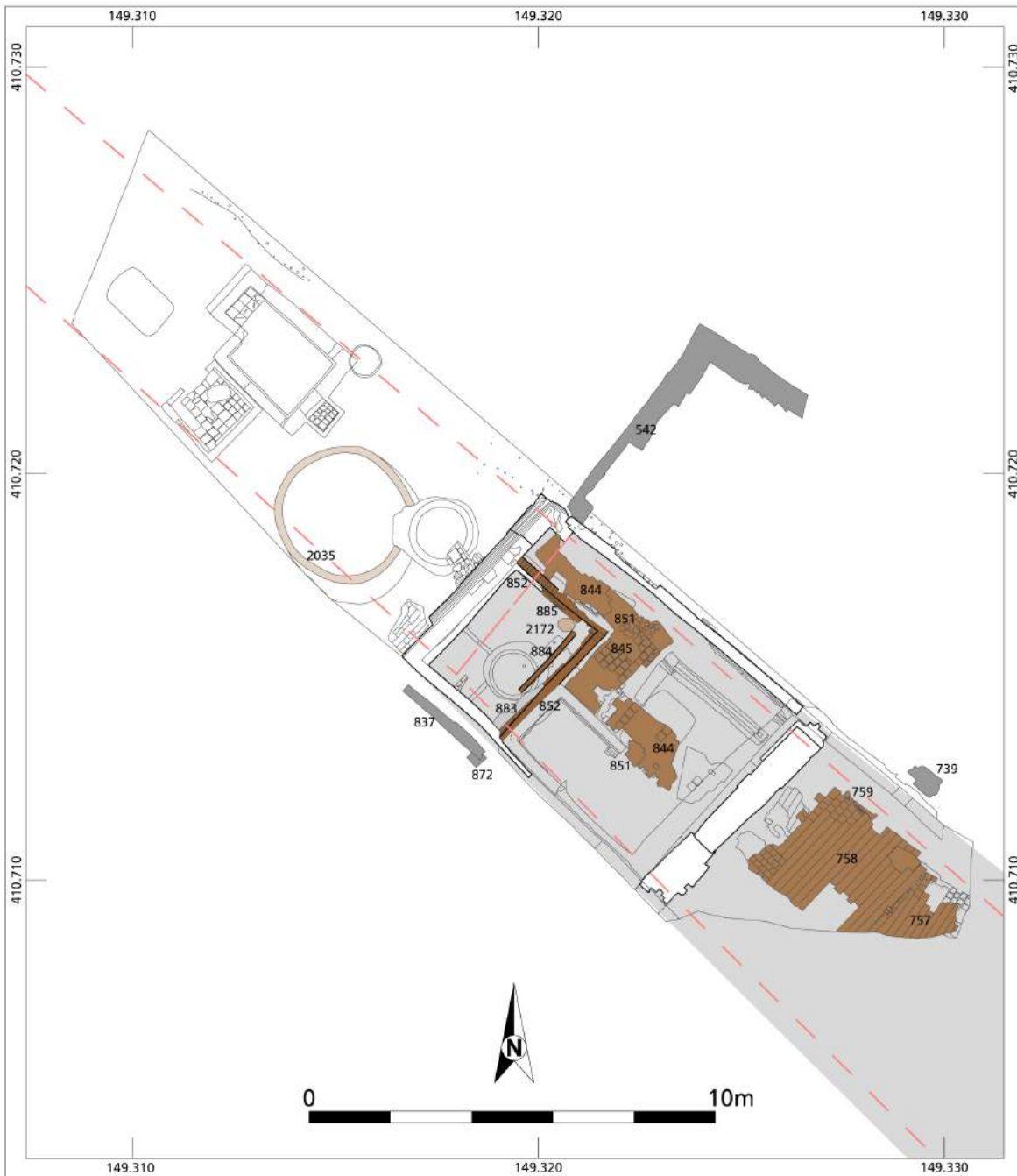












's-Hertogenbosch, Museumkwartier
perceel 10, fase 4a, 1500-1550

- | | | |
|--|---|---|
|  muurwerk |  insteek |  muurwerk vorige fase |
|  vloer |  muurwerk buurperceel |  reconstructie bebouwing |
|  beerput |  afgewerkte zijde muur |  perceelsgrens 1823 |



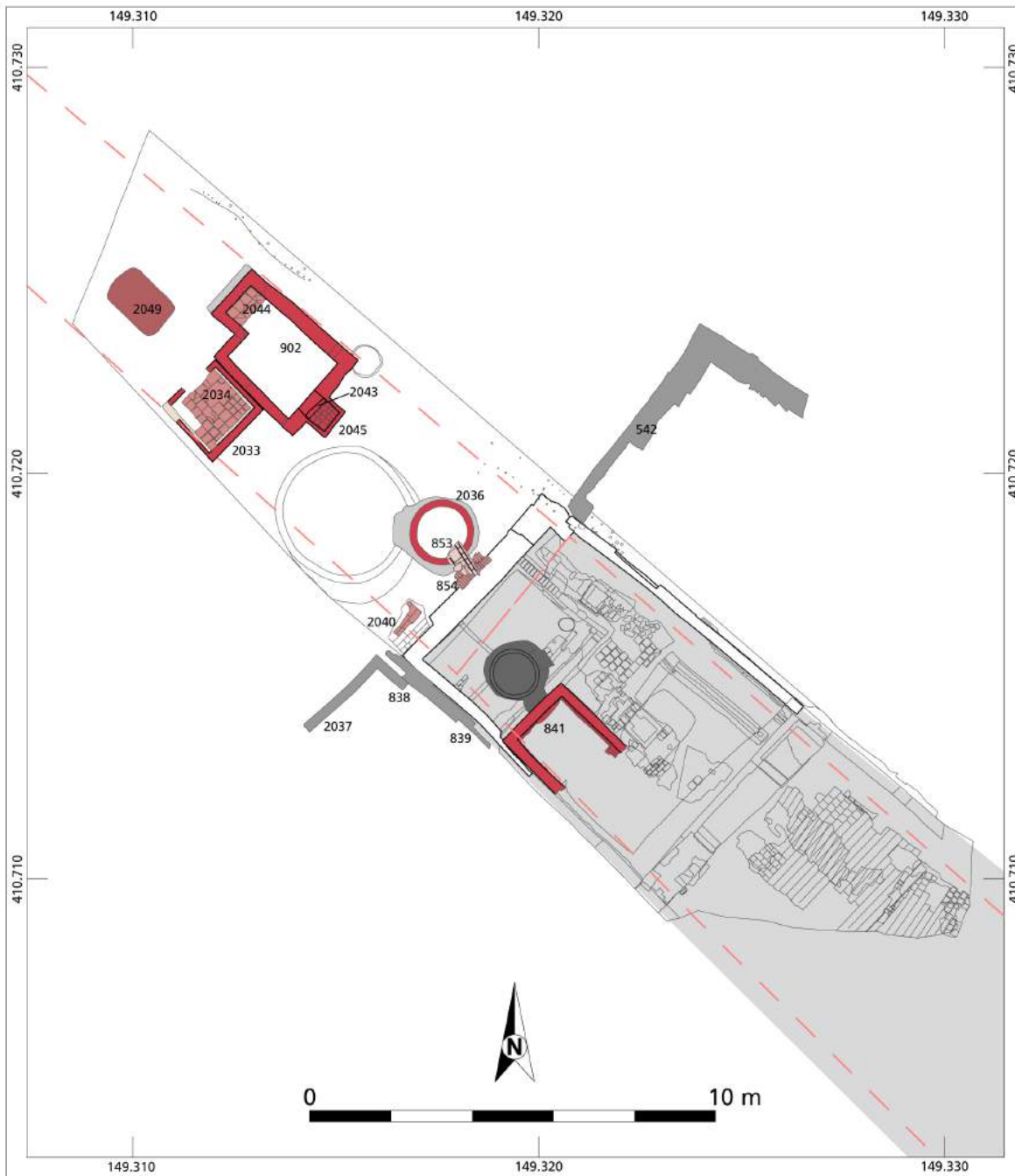


's-Hertogenbosch, Museumkwartier
perceel 10, fase 4b, 1550-1600

- | | | |
|--|---|---|
|  muurwerk |  beerput |  muurwerk vorige fase |
|  vloer |  muren buurperceel |  reconstructie bebouwing |
|  hout |  afgewerkte zijde muur |  perceelsgrens 1823 |







's-Hertogenbosch, Museumkwartier
perceel 10, fase 5b, 1700-1960

- muurwerk
- vloer
- goot

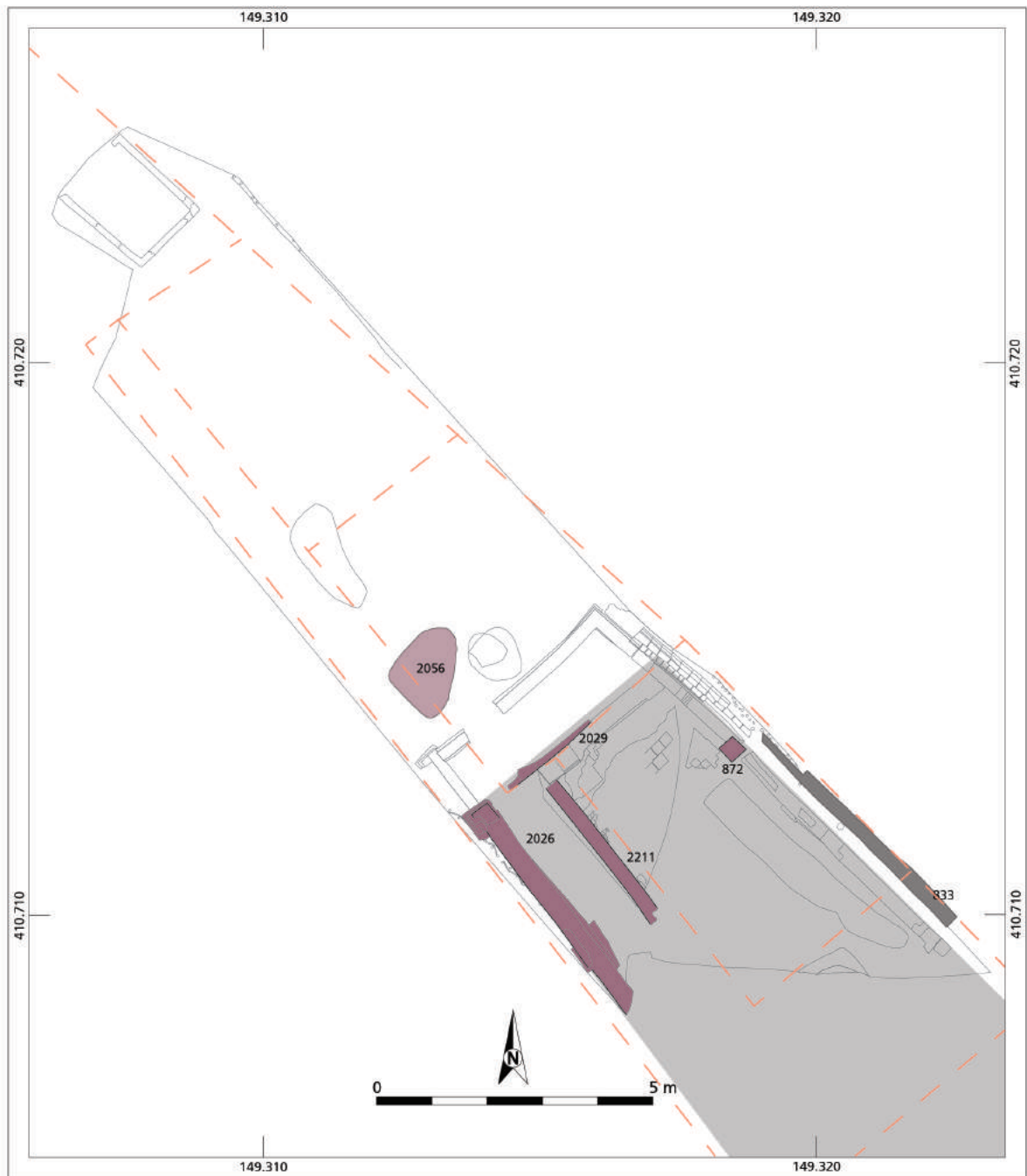
- recent
- kuil
- hout

- insteek
- muren buurperceel
- afgewerkte zijde muur
- muurwerk vorige fase
- reconstructie bebouwing
- perceelsgrens 1823



Bijlage 18 Fasekaarten perceel 11

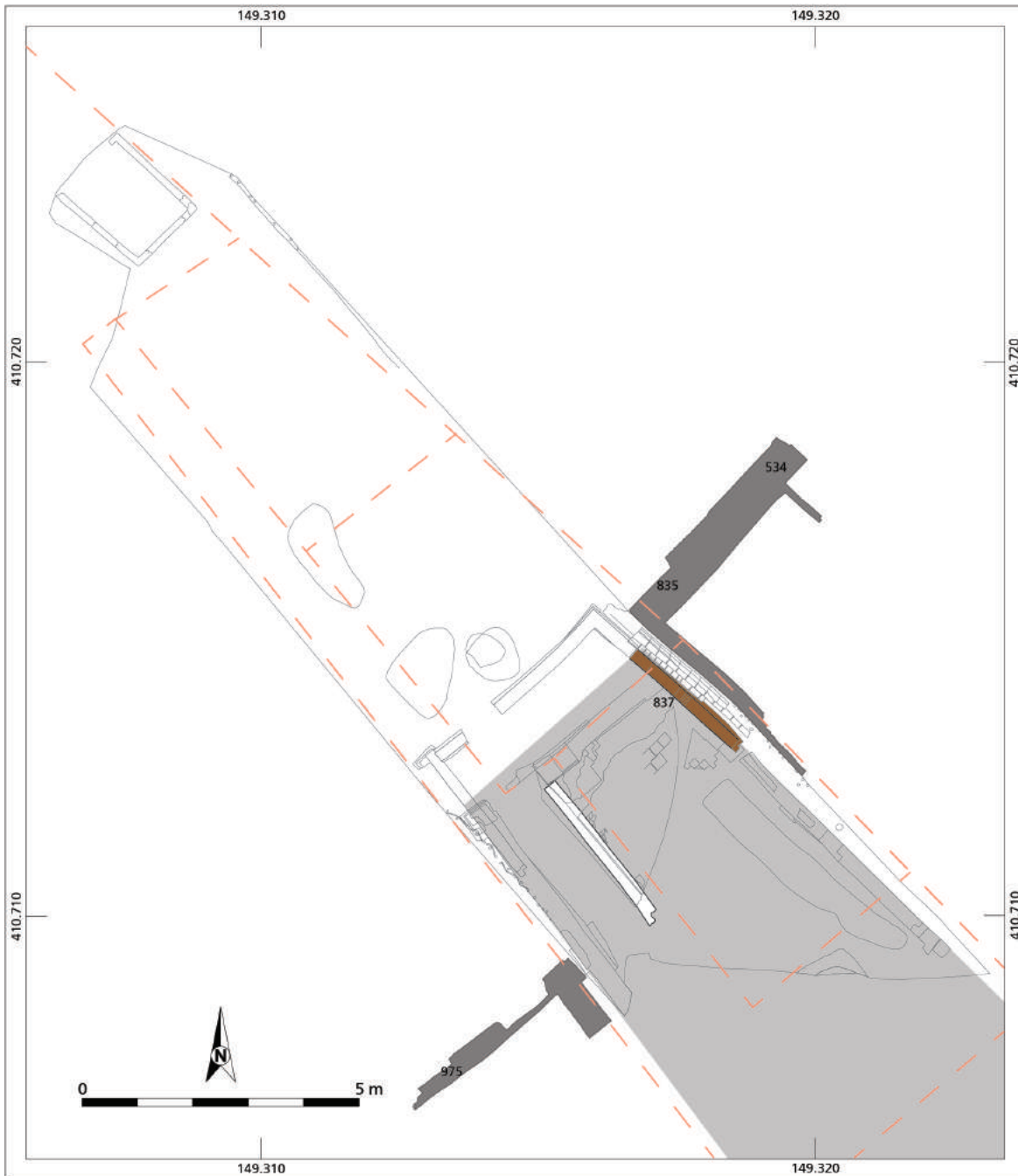




's-Hertogenbosch, Museumkwartier
perceel 11, fase 2b, 1450-1500

- | | | | |
|---|-------------------|---|-------------------------|
|  | muurwerk |  | afgewerkte zijde muur |
|  | kuil |  | reconstructie bebouwing |
|  | muren buurperceel |  | perceelsgrens 1823 |

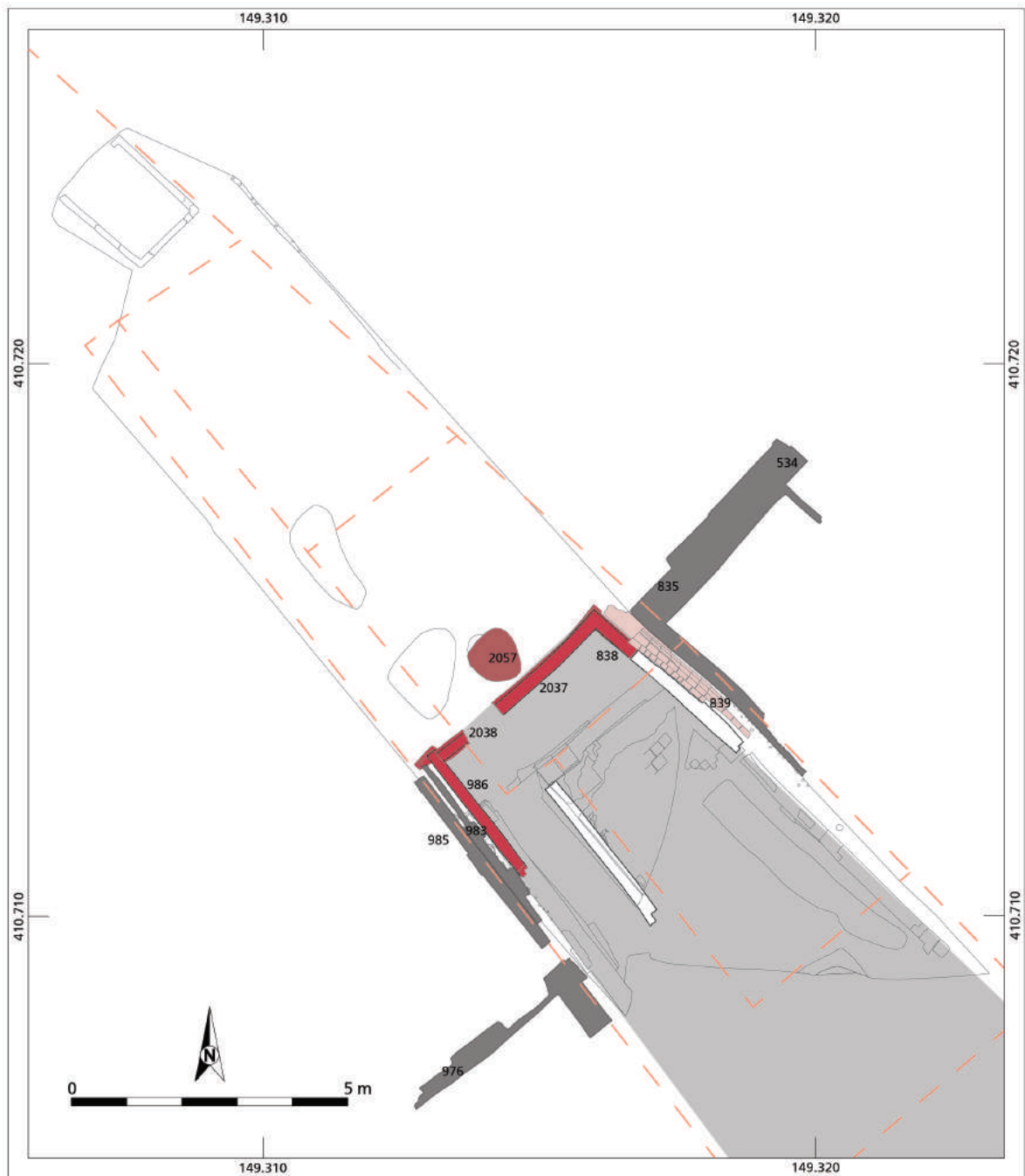











's-Hertogenbosch, Museumkwartier
perceel 11, fase 3, 1500-1600

- | | |
|---|---|
|  muurwerk |  reconstructie bebouwing |
|  muren buurperceel |  perceelsgrens 1823 |
|  afgewerkte zijde muur | |

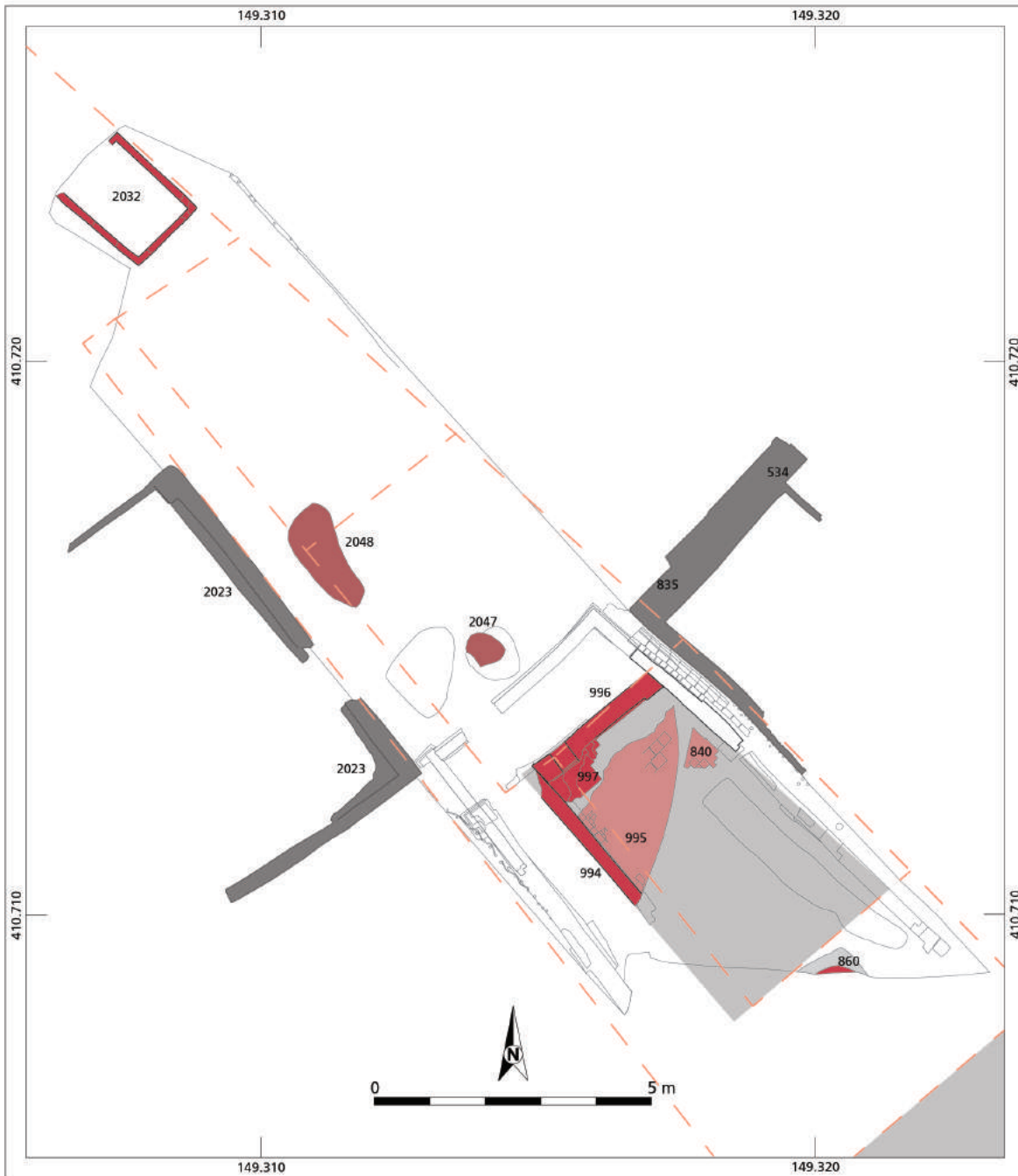












's-Hertogenbosch, Museumkwartier
perceel 11, fase 4, 1600-1700

- | | | | | | |
|---|----------|---|-------------------------|---|--------------------|
|  | muurwerk |  | muurwerk buurperceel |  | perceelsgrens 1823 |
|  | goot |  | afgewerkte zijde muur | | |
|  | kuil |  | reconstructie bebouwing | | |



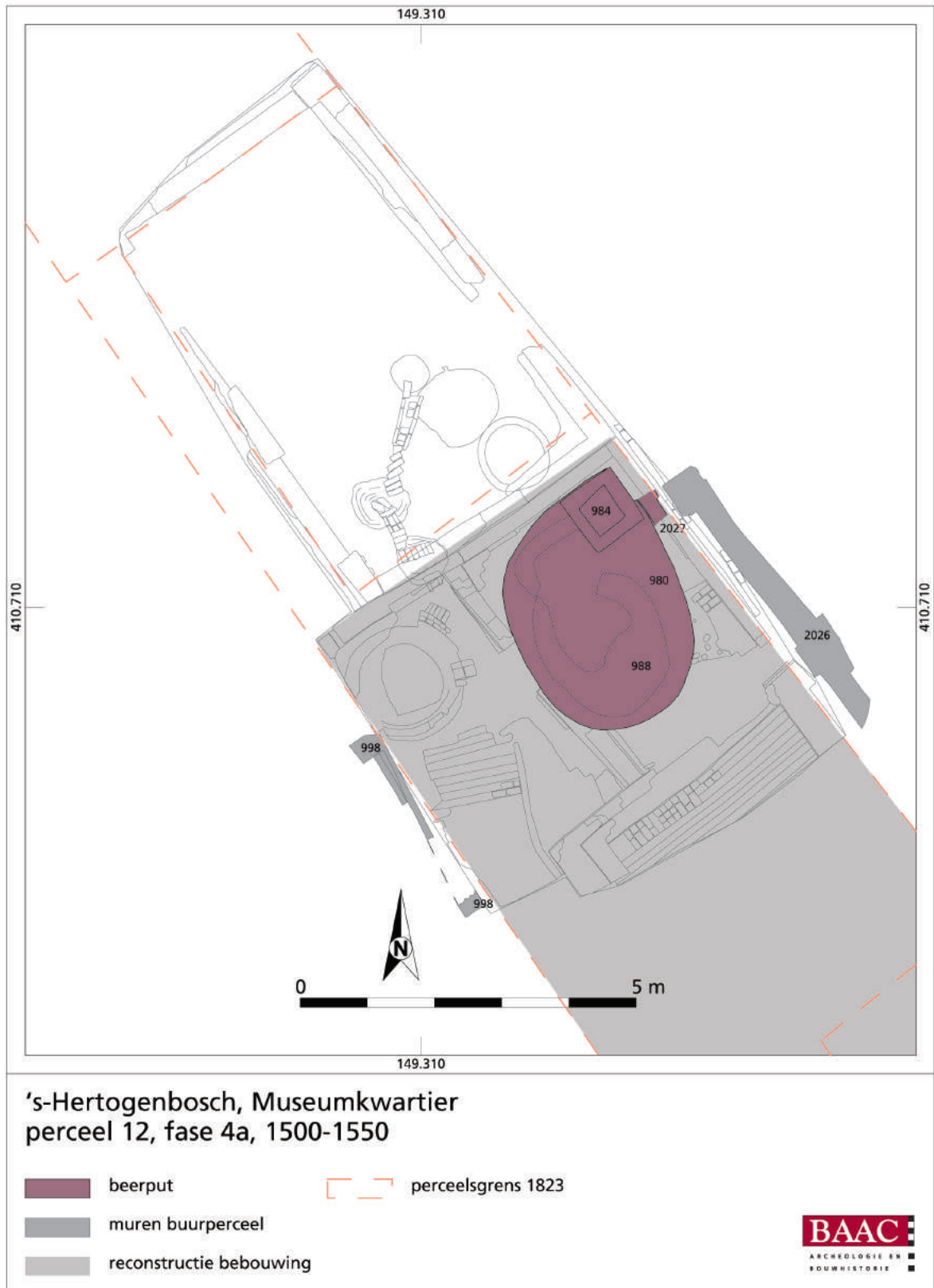


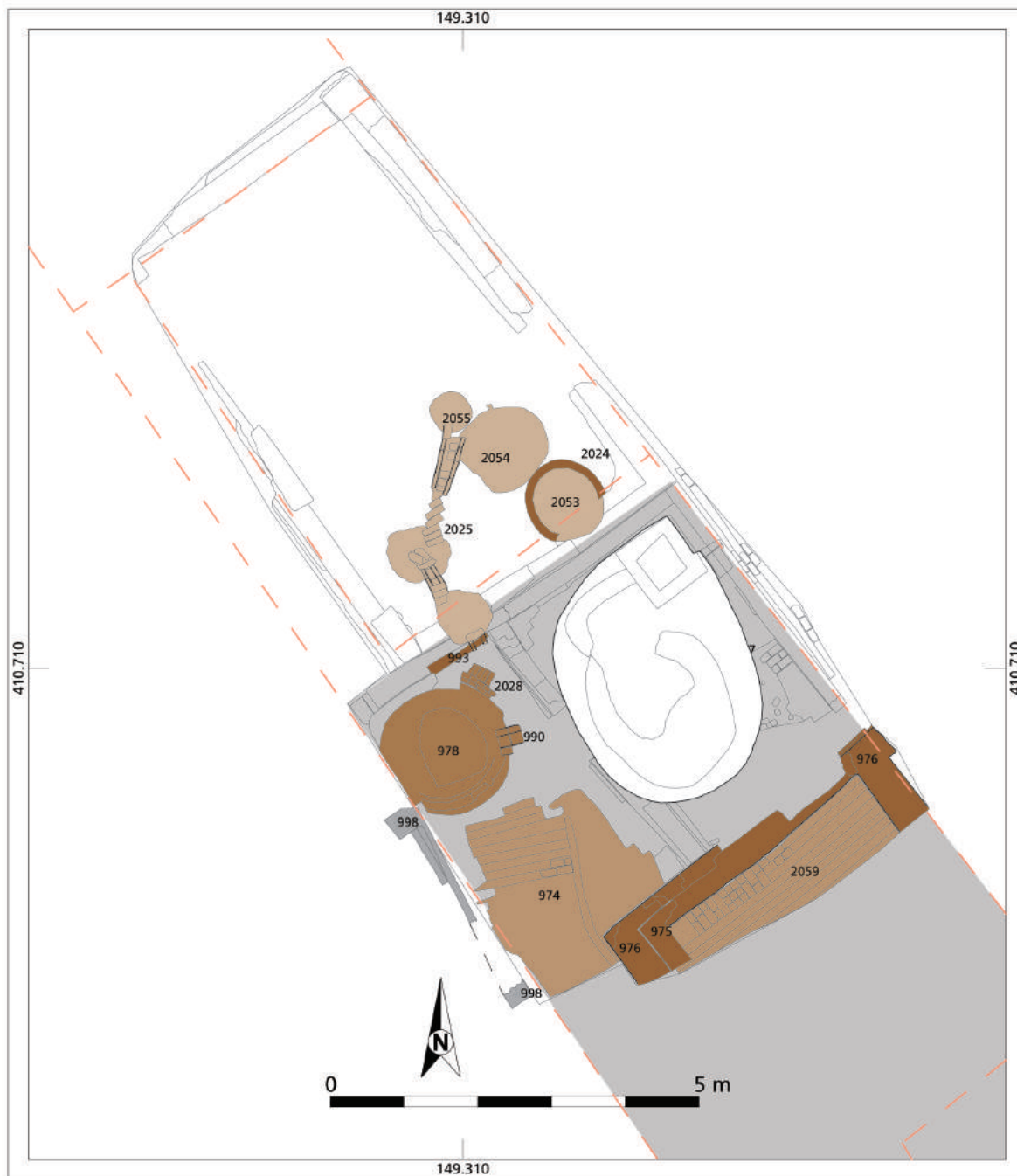
's-Hertogenbosch, Museumkwartier
perceel 11, fase 5, 1700-1960

- | | | |
|--|---|---|
|  muurwerk |  insteek |  reconstructie bebouwing |
|  vloer |  muurwerk buurperceel |  perceelsgrens 1823 |
|  kuil |  afgewerkte zijde muur | |












Bijlage 19 Fasekaarten perceel 12

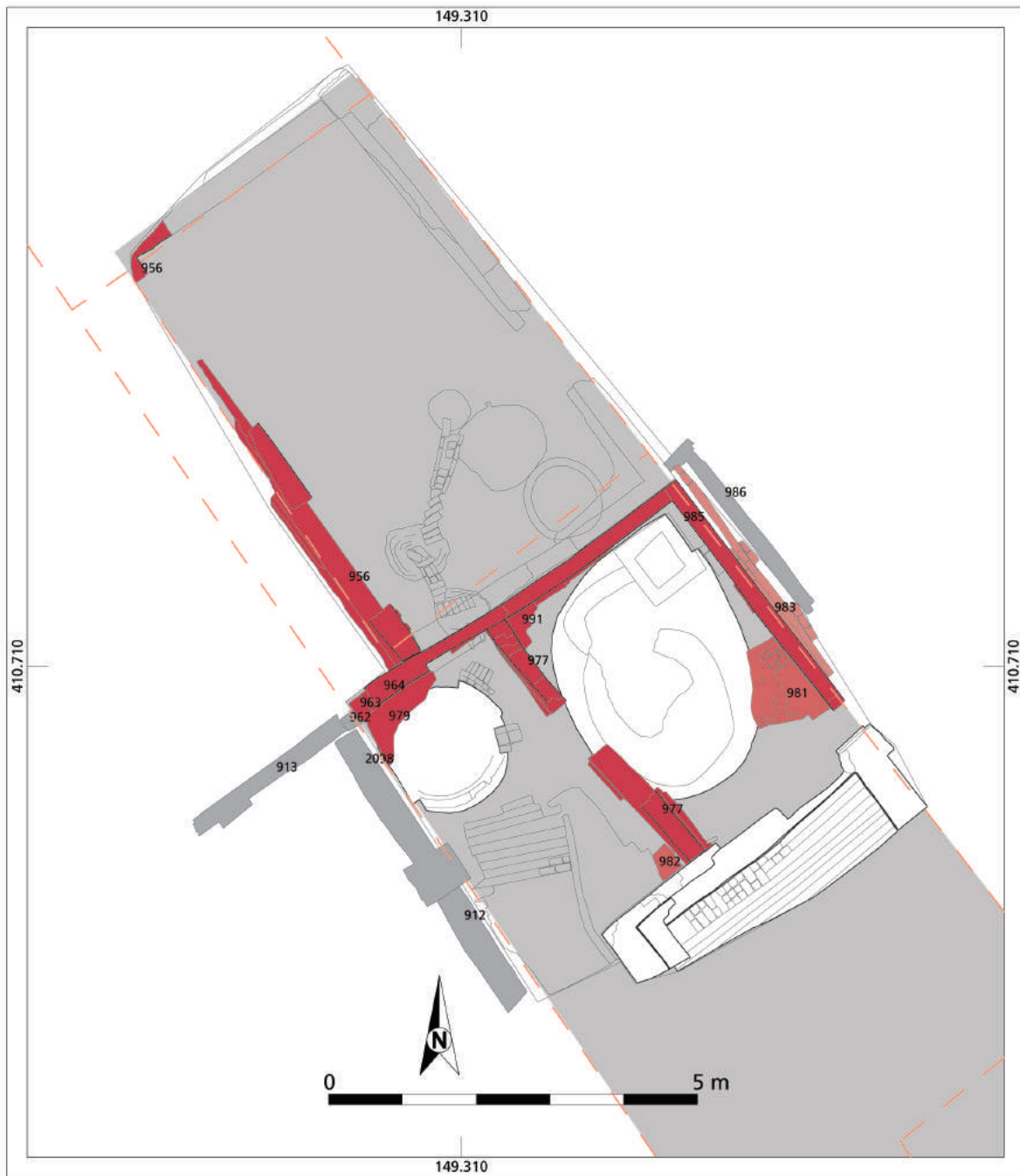












's-Hertogenbosch, Museumkwartier
perceel 12, fase 4b, 1550-1600

- | | | |
|--|---|---|
|  muurwerk |  goot, bezinkbak en kuil |  muurwerk vorige fase |
|  waterput |  muren buurperceel |  reconstitutie bebouwing |
|  vloer |  afgewerkte zijde muur |  perceelsgrens 1823 |

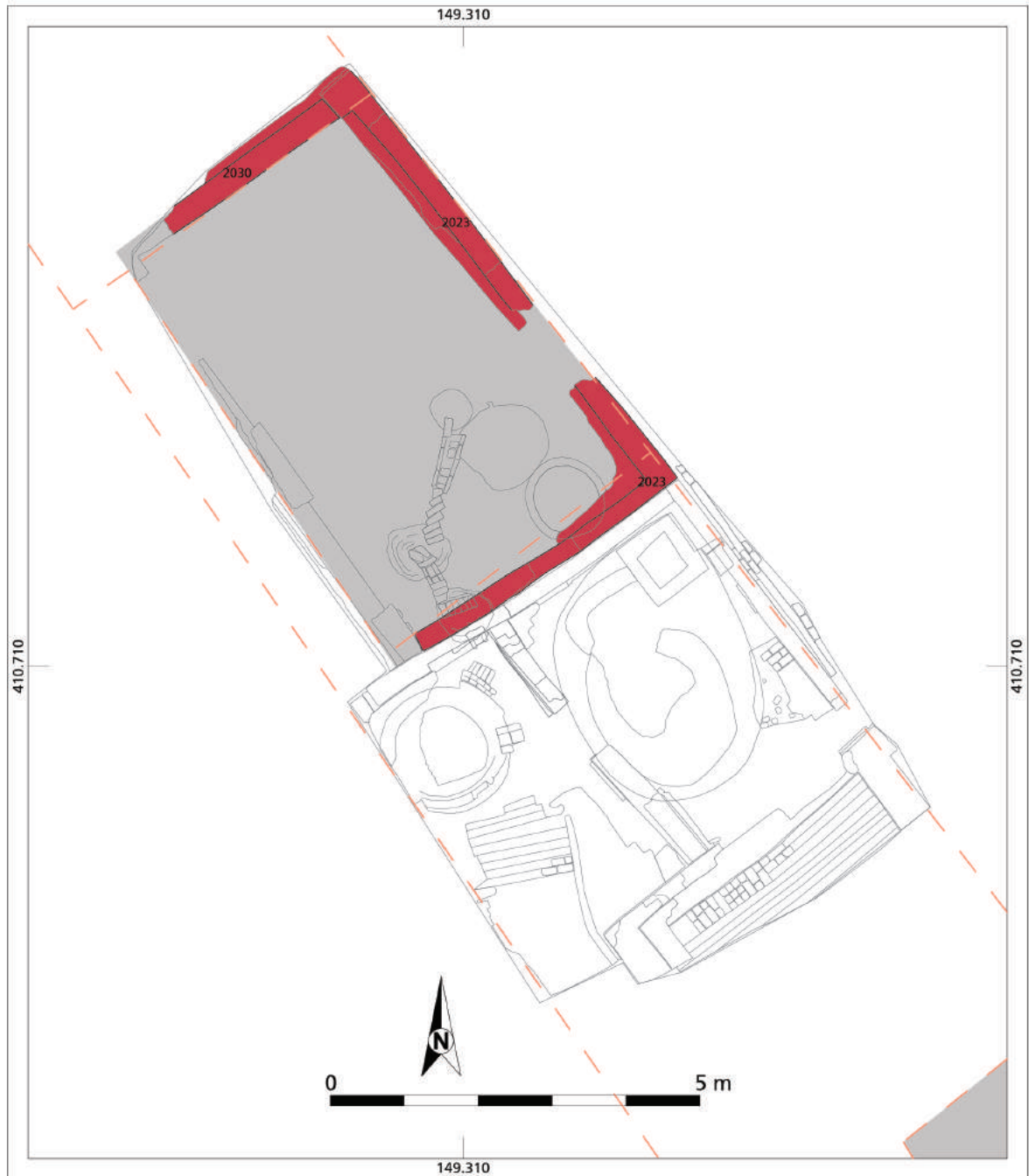




's-Hertogenbosch, Museumkwartier
perceel 12, fase 5a, 1600-1700

- | | | |
|---|---|---|
|  muur |  muren buurperceel |  reconstructie bebouwing |
|  vloer |  afgewerkte zijde muur |  perceelsgrens 1823 |
|  goot |  muurwerk vorige fase | |



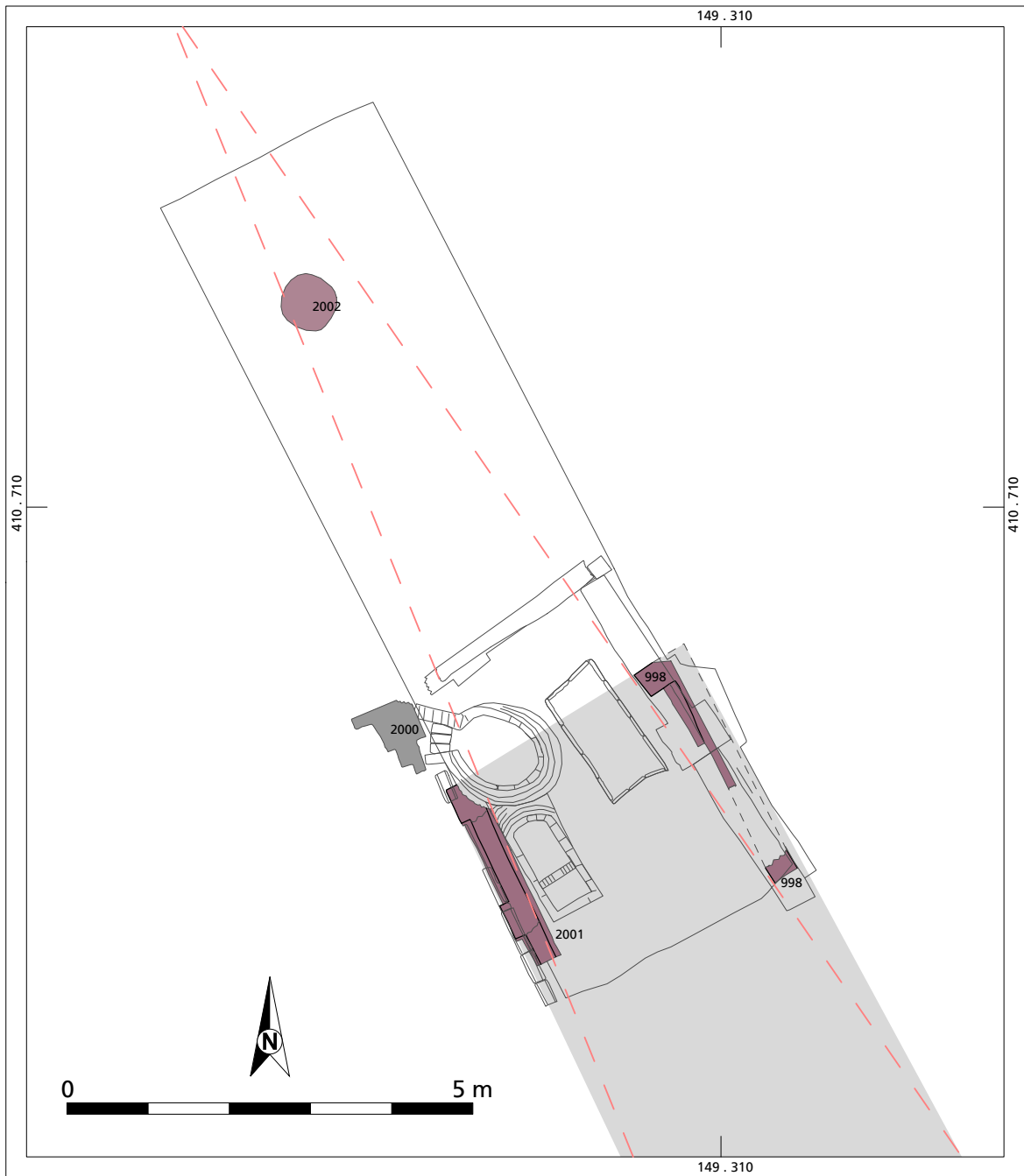


's-Hertogenbosch, Museumkwartier
perceel 12, fase 5b, 1700-1960

- | | |
|---|---|
|  muur |  reconstructie bebouwing |
|  muren buurperceel |  perceelsgrens 1823 |
|  afgewerkte zijde muur | |



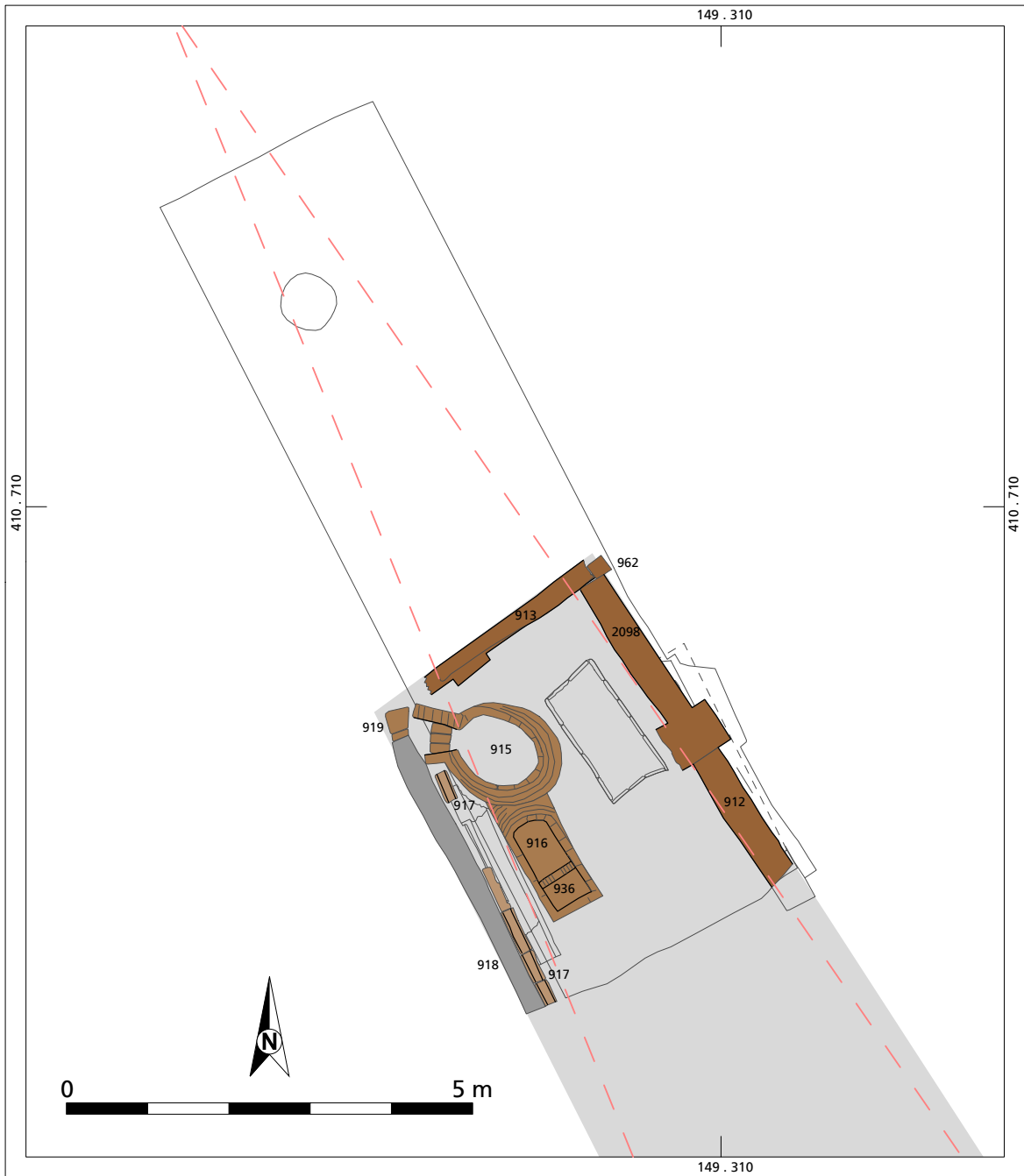
Bijlage 20 Fasekaarten perceel 13










's-Hertogenbosch, Museumkwartier
perceel 13, fase 3, 1500-1575

- | | |
|---|---|
|  muurwerk |  afgewerkte zijde muur |
|  kuil |  reconstructie bebouwing |
|  muren buurperceel |  perceelsgrens 1823 |

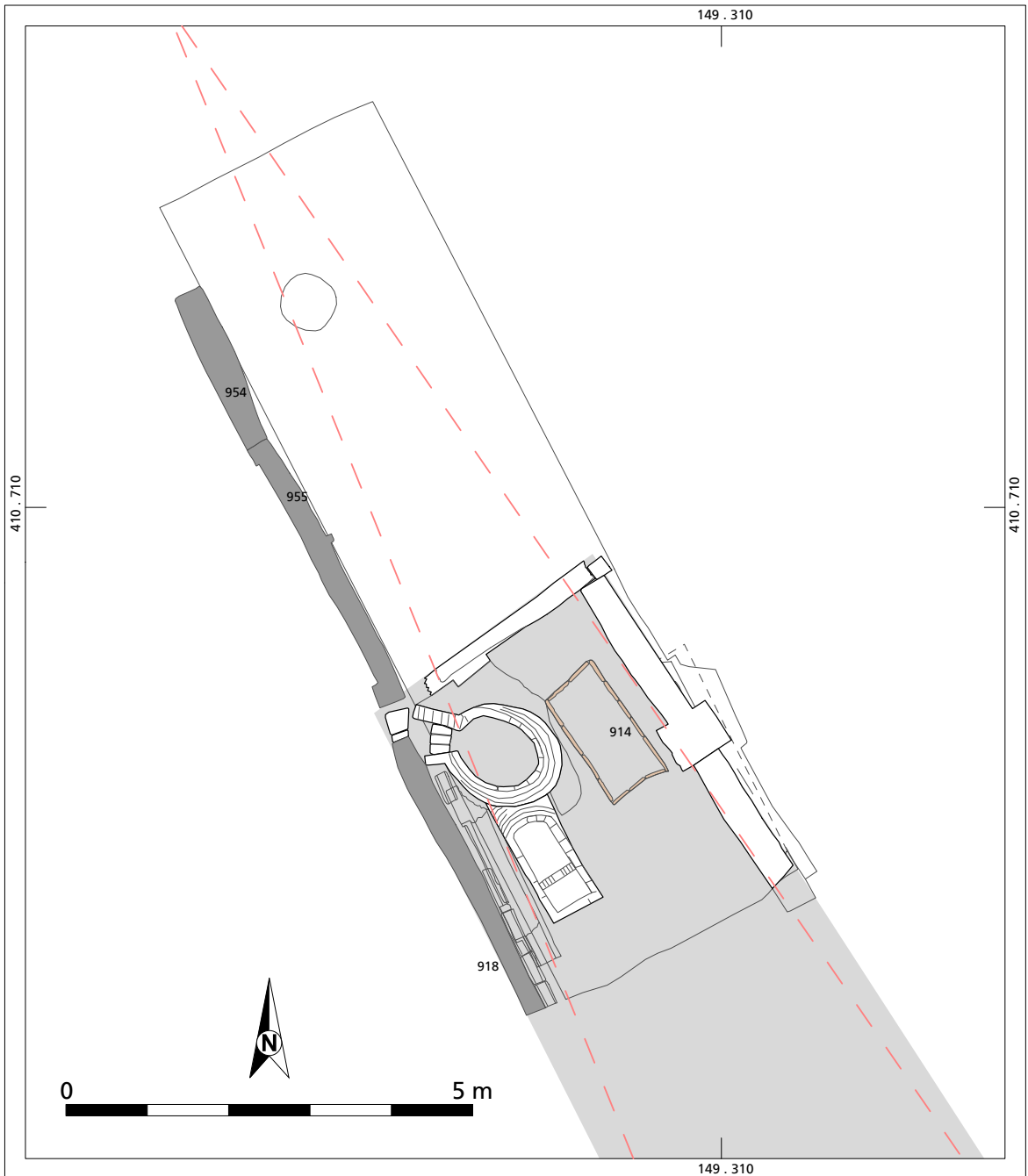
BAAC
ARCHEOLOGIE EN
BOUWHISTORIE



's-Hertogenbosch, Museumkwartier
perceel 13, fase 4, 1575-1700

- | | | |
|--|---|---|
|  muurwerk |  muren buurperceel |  perceelsgrens 1823 |
|  beerput |  afgewerkte zijde muur | |
|  goot |  reconstructie bebouwing | |



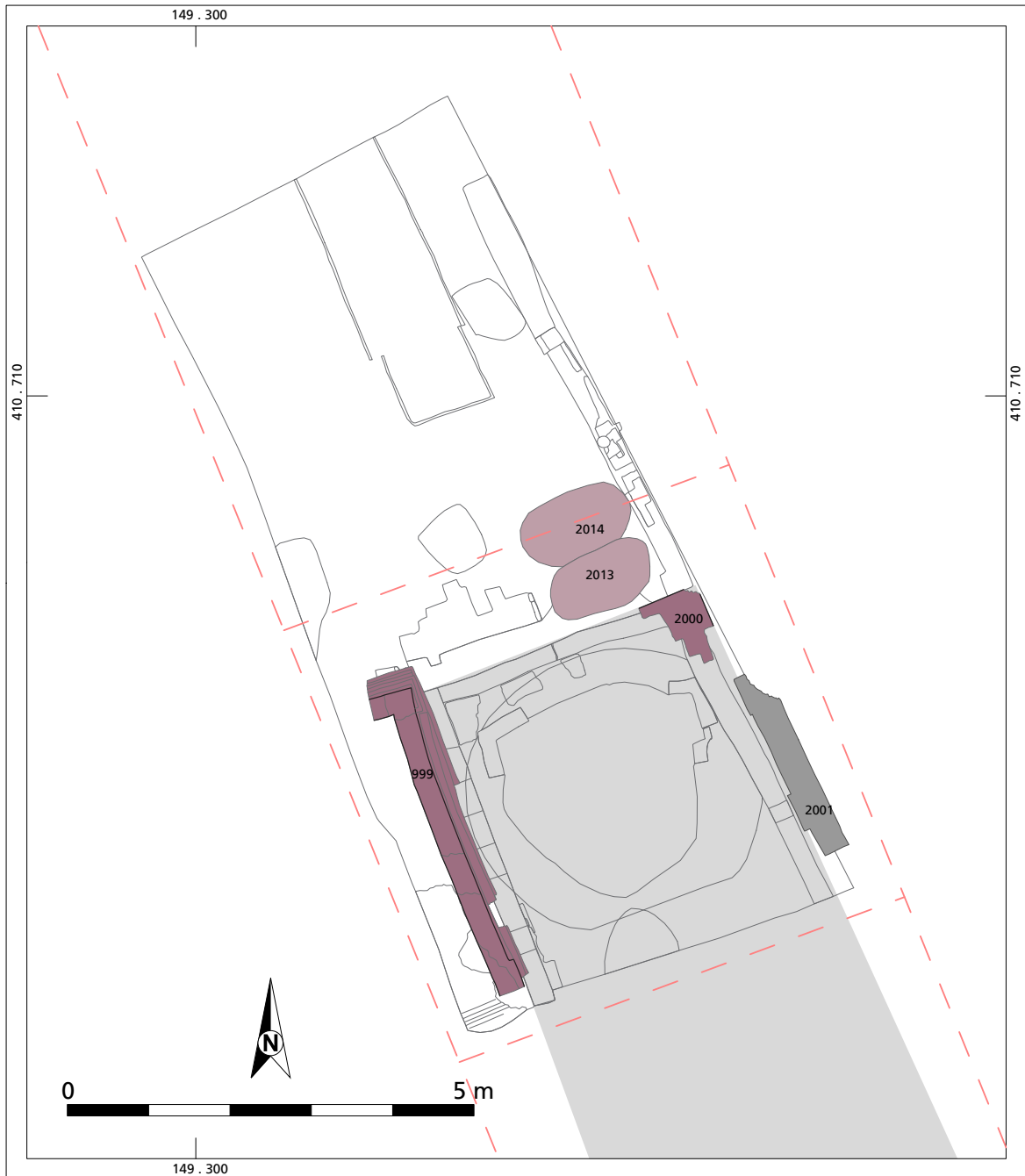


's-Hertogenbosch, Museumkwartier
perceel 13, fase 5, 1700-1960






- | | |
|---|---|
|  hout |  reconstructie bebouwing |
|  muren buurperceel |  perceelsgrens 1823 |
|  vorige fase | |

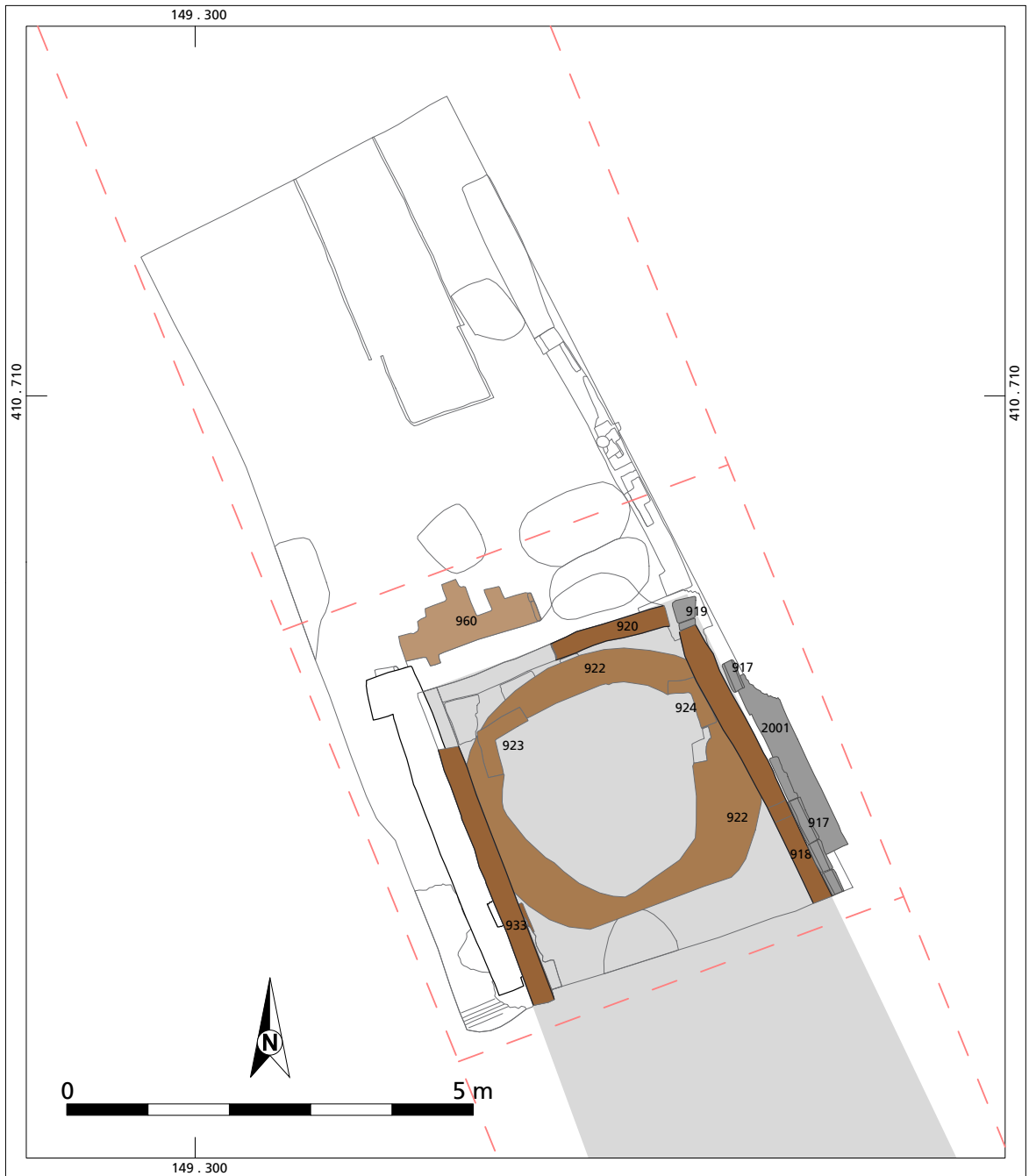


Bijlage 21 Fasekaarten perceel 14











's-Hertogenbosch, Museumkwartier
perceel 14 en 15, fase 3, 1400-1500

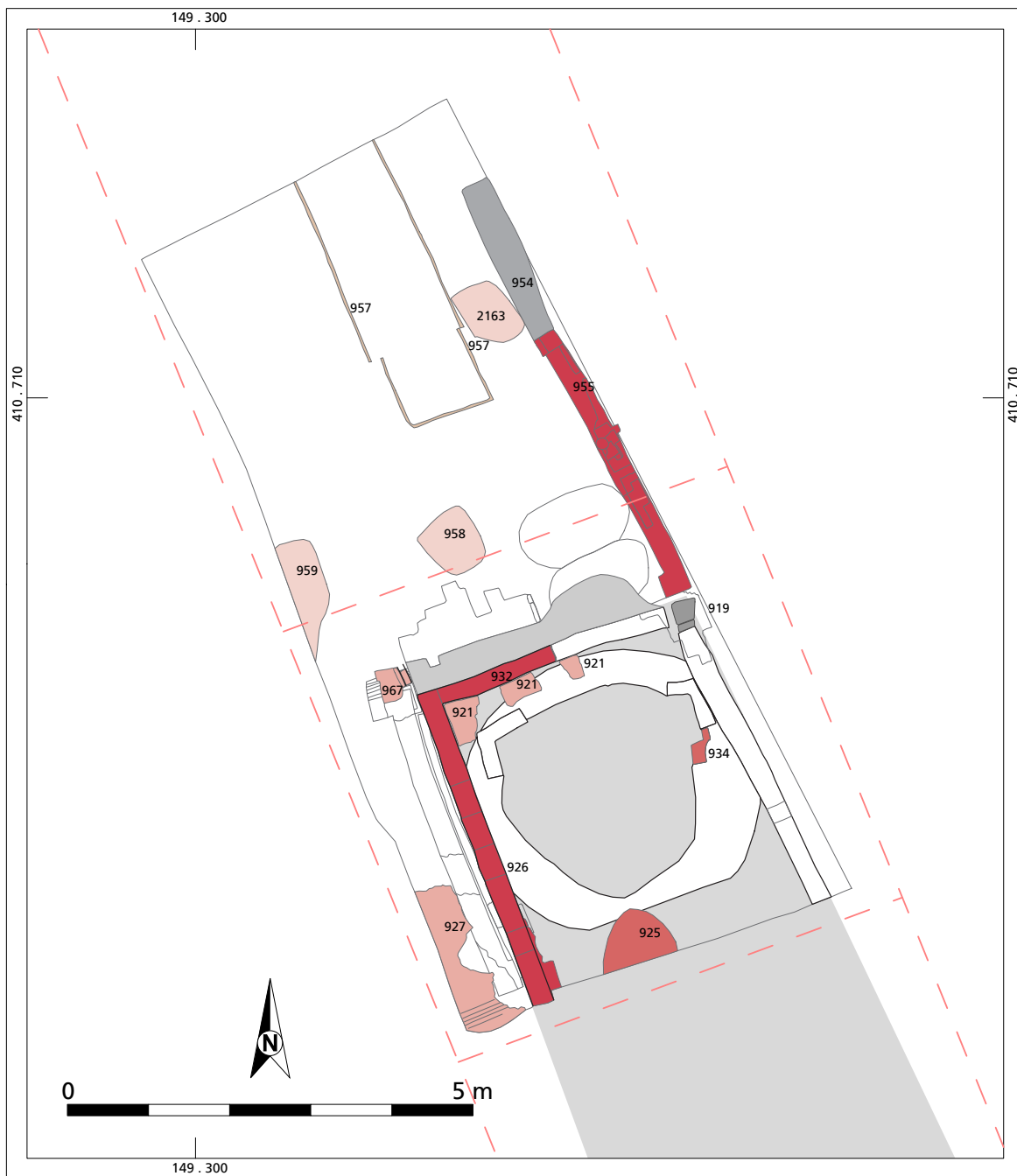
- | | |
|---|---|
|  muurwerk |  reconstructie bebouwing |
|  kuil |  perceelsgrens 1823 |
|  afgewerkte zijde muur | |













's-Hertogenbosch, Museumkwartier
 perceel 14 en 15, fase 4, 1500-1700

- | | | |
|--|---|---|
|  muurwerk |  muren buurperceel |  reconstructie bebouwing |
|  beerput |  afgewerkte zijde muur |  perceelsgrens 1823 |
|  bestrating |  muurwerk vorige fase | |



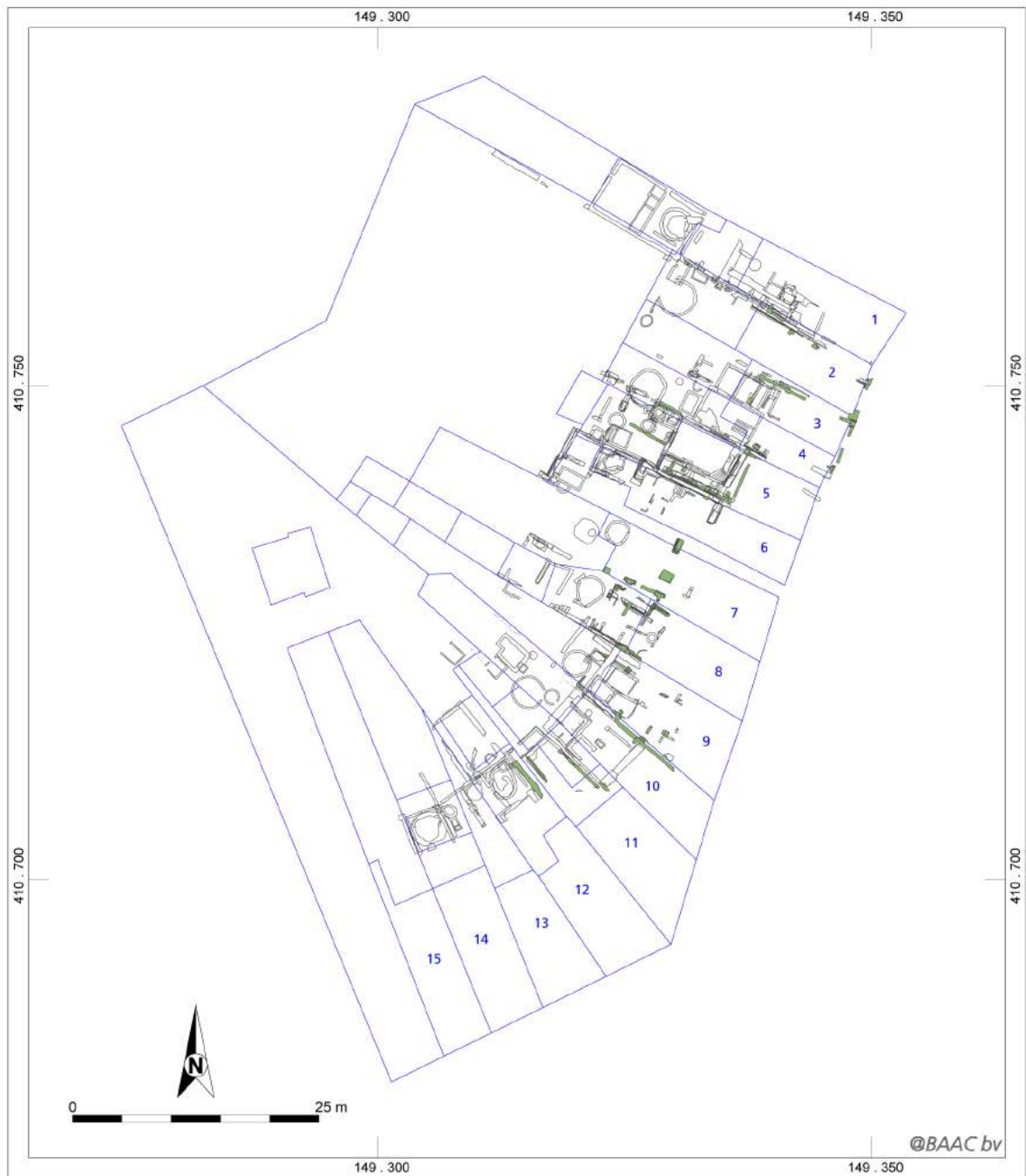


's-Hertogenbosch, Museumkwartier
perceel 14 en 15, fase 5, 1700-1960






- | | | | | | |
|---|---------------------|---|---------------|---|-------------------------|
|  | muurwerk |  | kuil |  | afgewerkte zijde muur |
|  | beerput en waterput |  | puinfundering |  | muurwerk vorige fase |
|  | vloer |  | insteek |  | reconstructie bebouwing |
| | | | |  | perceelsgrens 1823 |



Bijlage 22 Overzichtskaarten fase 2 t/m 5



's-Hertogenbosch, Museumkwartier Fase 2 Poeren met muren en grondbogen

- | | | | |
|---|----------|---|--------------------|
|  | muurwerk |  | perceelsgrens 1823 |
|  | waterput |  | perceelsnummer |
|  | hout | | |





's-Hertogenbosch, Museumkwartier
Fase 3 Doorlopende muren

- | | | | |
|---|----------|---|--------------------|
|  | muurwerk |  | perceelsgrens 1823 |
|  | waterput |  | perceelsnummer |

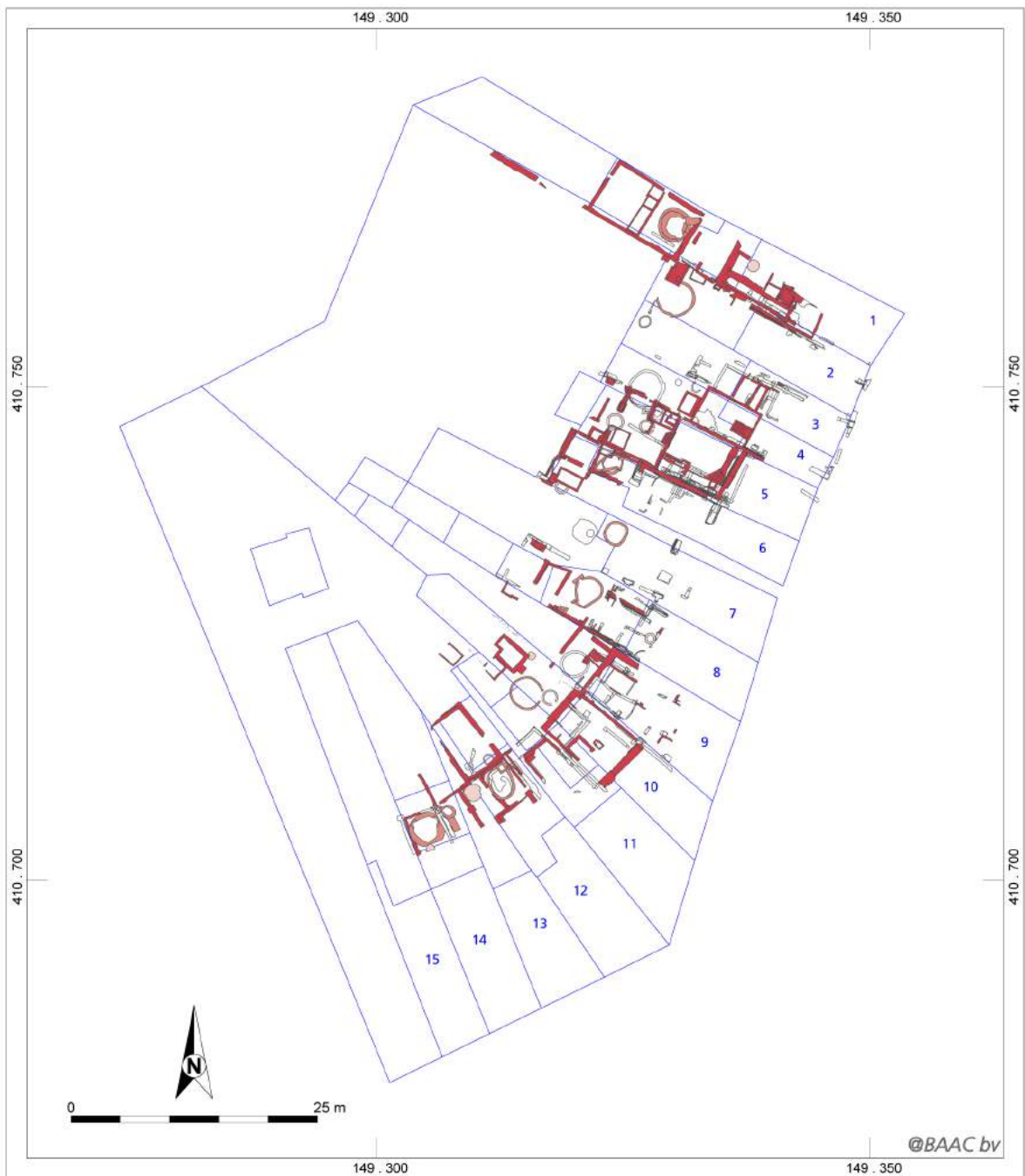




's-Hertogenbosch, Museumkwartier
 Fase 4 Kelders, beerputten en gemene muren

- muurwerk
- beerput
- perceelsgrens 1823
- 8 perceelsnummer



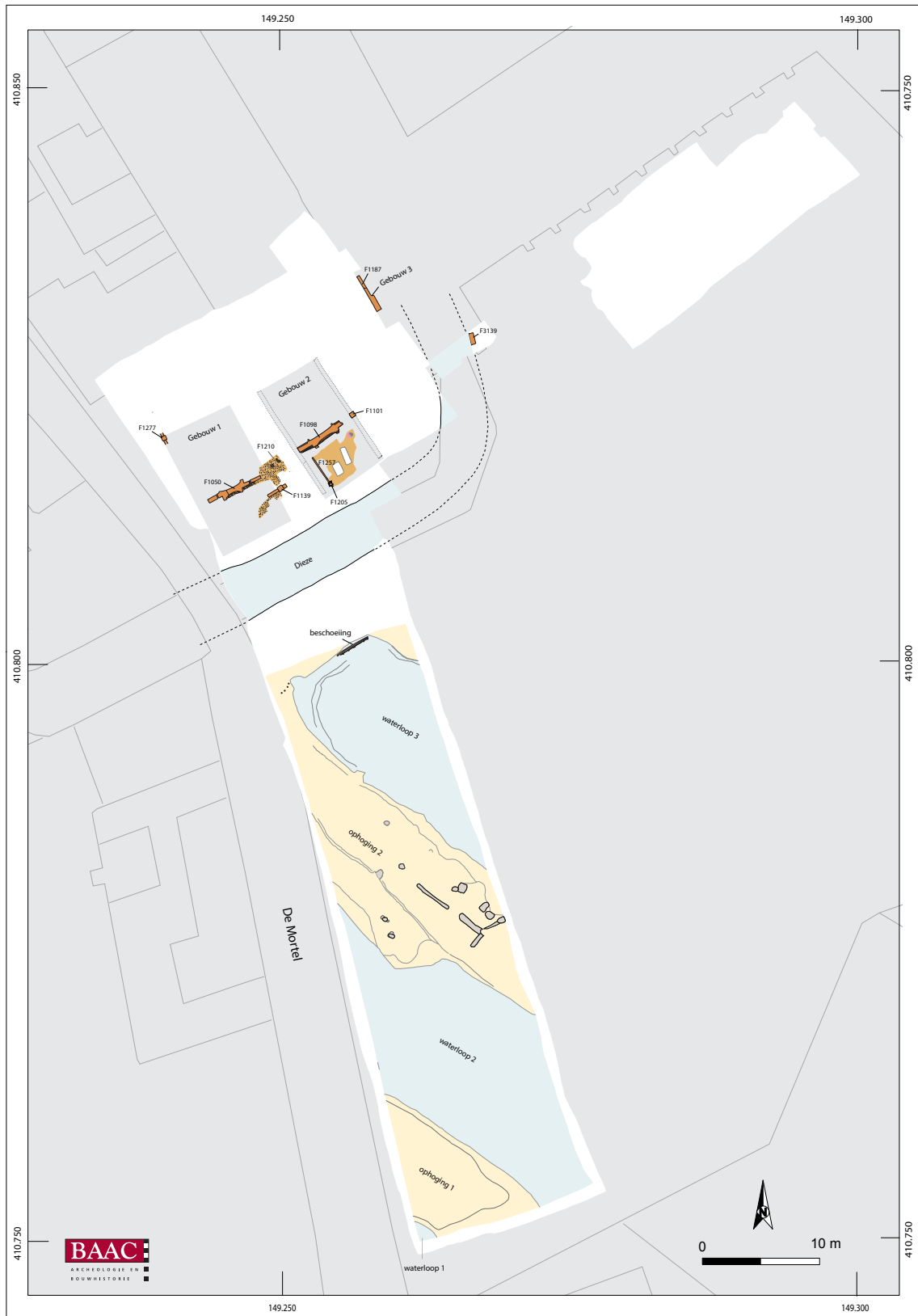


's-Hertogenbosch, Museumkwartier
Fase 5 Overige ontwikkelingen

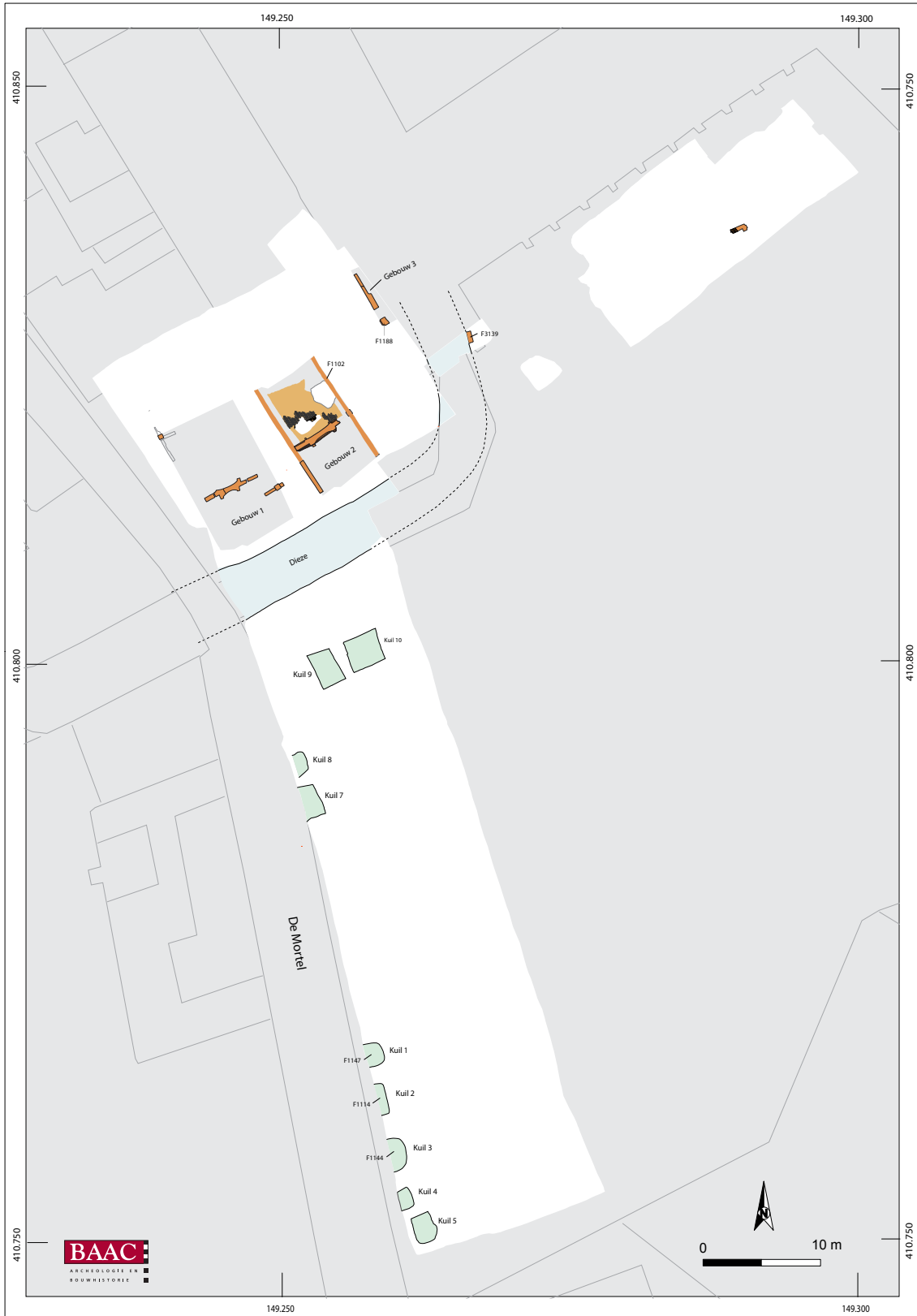
- | | | | |
|---|----------|---|--------------------|
|  | muurwerk |  | perceelsgrens 1823 |
|  | beerput |  | perceelsnummer |
|  | waterput | | |



Bijlage 23 Mortel en Museumtuin fase 1



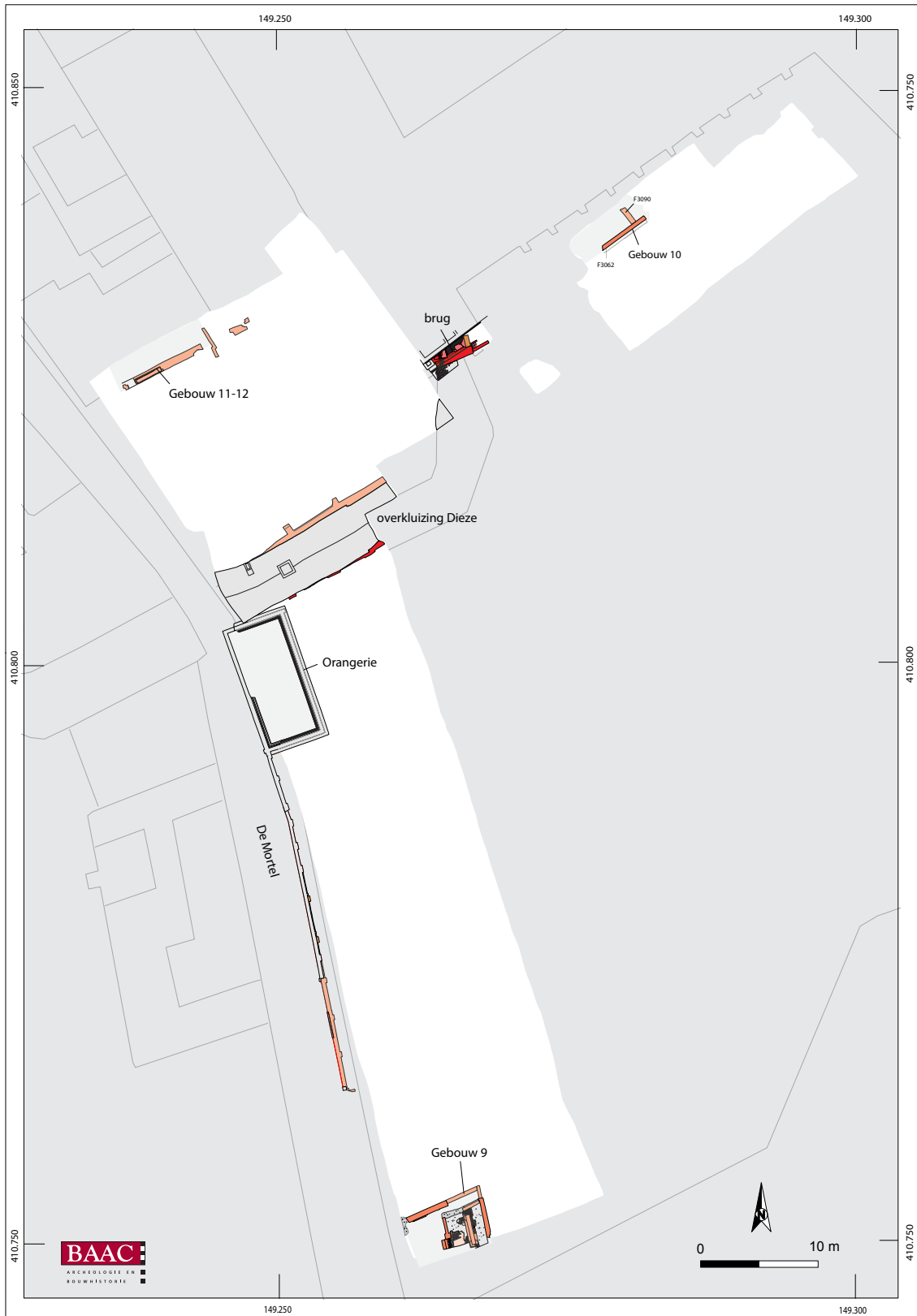
Bijlage 24 Mortel en Museumtuin fase 2



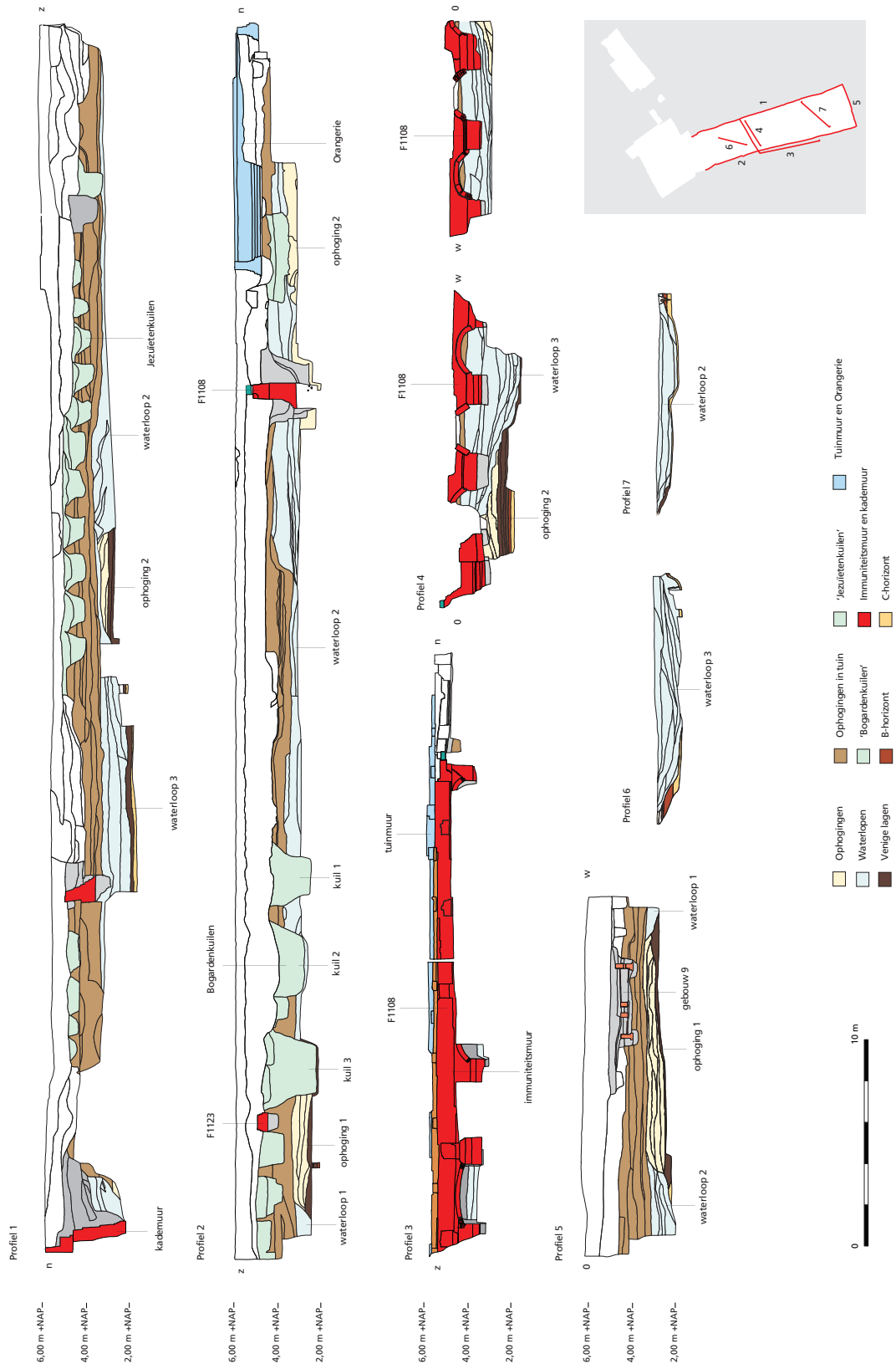
Bijlage 25 Mortel en Museumtuin fase 3



Bijlage 26 Mortel en Museumtuin fase 4



Bijlage 27 Profielen Mortel en Museumtuin



Bijlage 28 Schema's aardewerk vorm-functie

Zie DVD

Bijlage 29 Overzicht Deventer-systeem typen

<i>Bijlage 29 Overzicht Deventer-systeem typen</i>							
type	cat.		type	cat.		type	cat.
s5-kan-12	101		r-gra-166	116		wm-bor-4	97
			r-kan-12	73			
s1-bek-2	119, 131		r-kan-85	47		ha-bee-	21
s1-dri-1	132, 133		r-kap-1	23		ha-kop-3	82
			r-kap-9	66		ha-kop-4	83
s2-bek-7	105		r-kom-40	153, 154			
s2-bek-12	106		r-kom-108	17, 53, 60, 126		m-bek-3	129
s2-bek-20	5		r-kom-109	46		m-bor-10	166
s2-bek-27	134		r-kom-110	18		m-bor-11	98
s2-bek-28	135		r-kom-111	12, 19, 74, 127, 155, 156			
s2-kan-3	108		r-kom-112	20, 54, 75		f-kok-	50
s2-kan-9	120		r-kom-118	24		fb-bor-8	4
s2-kan-10	109, 138		r-kom-119	76			
s2-kan-28	6		r-kom-120	77		fr-zal-1	88
s2-kan-34	139		r-kom-121	78			
s2-kan-39	140		r-kom-122	157		sp-kom-1	168
s2-kan-45	141		r-kop-13	86			
s2-kan-49	9		r-kop-17	87		p-jus-3	49
s2-pis-1	142		r-kop-42	3			
s2-pis-6	15		r-kop-63	55, 159		ep-dek-2	29
s2-pot-30	22		r-kmf-21	16		ep-kop-1	70
s2-spb-3	144		r-lav-3	93		ep-kop-2	99
s2-spb-4	145		r-lek-4	7			
			r-pis-26	25		s3-kom-6	89
bg-kog-6	96, 103		r-pis-45	13		s3-kom-8	30
bg-pot-2	2		r-pis-57	160			
			r-pis-76	26		iw-bor-1	102
g-kom-28	145		r-pot-70	64		iw-bor-14	32
g-pot-12	1		r-pot-93	67		iw-bor-18	31
g-vyz-1	100		r-pot-94	68		iw-dek-13	33
			r-spb-5	48		iw-dek-22	34
r-ala-1	110		r-stk-6	8		iw-dek-23	51
r-bak-4	111		r-stk-16	128, 163		iw-kan-2	35
r-bak-26	146		r-stk-37	117		iw-kop-12	36, 52
r-bor-18	84		r-tes-13	27		iw-kop-33	37
r-bor-22	63		r-tro-1	62		iw-pis-1	38
r-bor-34	85		r-voe-1	164		iw-sch-1	94

<i>r-bor-65</i>	10, 58, 71, 147		<i>r-voe-3</i>	79		<i>iw-sch-11</i>	39
<i>r-bra-1</i>	148		<i>r-vst-6</i>	61		<i>iw-soi-3</i>	91
<i>r-dek-1</i>	11, 59, 95, 149		<i>r-zal-3</i>	14, 118		<i>iw-ter-1</i>	40
<i>r-dru-</i>	112, 113		<i>r-zal-12</i>	92		<i>iw-wyw-1</i>	41, 57
<i>r-gra-8</i>	115, 122		<i>r-zee-3</i>	104		<i>iw-zal-6</i>	42
<i>r-gra-50</i>	72					<i>iw-zal-8</i>	43
<i>r-gra-75</i>	124		<i>rm-gra-1</i>	80		<i>iw-zal-9</i>	44
<i>r-gra-80</i>	150						
<i>r-gra-141</i>	151		<i>w-kmf-12</i>	28		<i>ik-zal-1</i>	45
<i>r-gra-165</i>	125		<i>w-pis-2</i>	65			

- Bijlage 30 Tabakspijpen**
- Bijlage 31 Elpenbeen rapportage: leer**
- Bijlage 32 Determinatielijst leer**
- Bijlage 33 Elpenbeen rapportage: organische materialen - bot, gewei, ivoor, noot, hout en git**
- Bijlage 34 Determinatielijst hout**
- Bijlage 35 Determinatielijst bot, gewei, hoorn, ivoor, noot en git**
- Bijlage 36 Ossicle 282: Archeozoölogie Beurdsestraat (met bijlagen 1 t/m 18)**
- Bijlage 37 Ossicle 281: Archeozoölogie de Mortel en Museumtuin (met bijlagen 1 t/m 4)**
- Bijlage 38 BIAxiaal 642: Archeobotanie Museumkwartier (met bijlagen 1 t/m 12)**
- Bijlage 39 Dendrochronologie: rapport en individuele metingen**
- Bijlage 40 Van Daalen Dendrochronologie rapport 13.033: Houtsoortbepaling**

Zie DVD

